

DOKLADOVÁ ČÁST-OBSAH:

- kopie plné moci
- snímek katastrální mapy KN
- informace o parcelách dotčených stavbou
- informace o sousedních parcelách
- ČEZ Distribuce a.s.
- RWE a.s.
- CETIN
- Hasičský záchranný sbor Stč.kraje
- Obec Vlkava
- Obec Čachovice
- Povodí Labe s.p., V.Nejedlého 952, 500 03 Hradec Králové
- Krajská hygienická stanice, Staroměstské nám. 150, Mladá Boleslav 293 01
- Vodafone CZ
- Vojenské lesy a statky ČR, s.p., Pod Juliskou 1621/5, Dejvice, 160 00 Praha 6
- Krajská správa a údržba silnic, Zborovská 81/11, Smíchov, 150 00 Praha 5
- Magistrát města Mladá Boleslav-odbor ŽP

PLNÁ MOC

Vodovody a kanalizace Mladá Boleslav, a. s.

Čechova 1151, 293 22 Mladá Boleslav

IČ: 46356983

Zastoupené: **Ing. Jan Sedláček, ředitel a. s.**

(dále jen mandant)

zplnomocňuje tímto

Ing. Evžen Kozák

bytem

Koryta 29, 294 11 Loukov

IČ: 27865193

(dále jen mandatář)

aby v činnostech souvisejících se zajištěním dokladů na níže uvedenou akci realizovanou v režimu udržovacích prací mandanta zastupoval, písemnosti přijímal; žádosti, návrhy a sdělení podával, správní poplatky a jiná finanční plnění vůči správním orgánům za mandanta uhrazoval.

Mandatář není oprávněn podepsat žádost o rozhodnutí příslušného stavebního a vodoprávního úřadu.

Tuto plnou moc mandant uděluje jmenovanému v rozsahu práv a povinností podle Stavebního zákona k věci:

Akce: "Vlkava – obnova výtlačného řadu"

V Mladé Boleslavi, dne 20. září 2017

VODOVODY A KANALIZACE
MLADÁ BOLESLAV, a.s.
Čechova 1151
293 22 Mladá Boleslav [75]

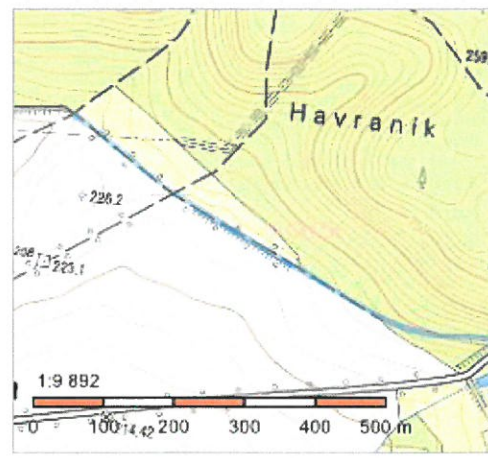
.....
Ing. Jan Sedláček, ředitel a.s.

Plnou moc ve výše uvedeném rozsahu přijímám.

.....
Ing. Evžen Kozák

Informace o pozemku

Parcelní číslo:	538/3
Obec:	Vlkava [565571]
Katastrální území:	Vlkava [784010]
Číslo LV:	393
Výměra [m ²]:	4897
Typ parcely:	Parcela katastru nemovitostí
Mapový list:	KMD
Určení výměry:	Graficky nebo v digitalizované mapě
Způsob využití:	manipulační plocha
Druh pozemku:	ostatní plocha



Vlastníci, jiní oprávnění

Vlastnické právo

Podíl

Obec Čachovice, Polní 48, 29443 Čachovice

Způsob ochrany nemovitosti

Nejsou evidovány žádné způsoby ochrany.

Seznam BPEJ

Parcela nemá evidované BPEJ.

Omezení vlastnického práva

Nejsou evidována žádná omezení.

Jiné zápisy

Nejsou evidovány žádné jiné zápisy.

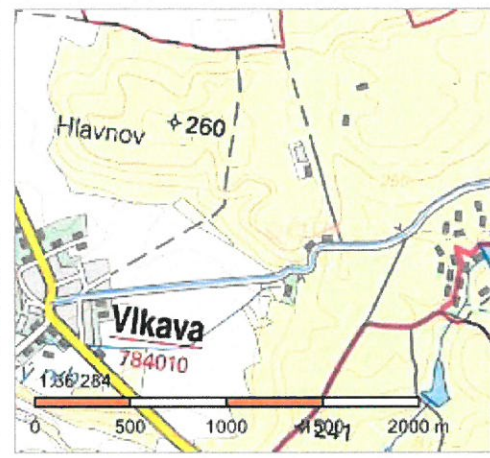
Řízení, v rámci kterých byl k nemovitosti zapsán cenový údaj

Nemovitost je v územním obvodu, kde státní správu katastru nemovitostí ČR vykonává [Katastrální úřad pro Středočeský kraj, Katastrální pracoviště Mladá Boleslav](#).

Zobrazené údaje mají informativní charakter. Platnost k 28.11.2017 20:00:00.

Informace o pozemku

Parcelní číslo:	512
Obec:	Vlkava [565571]
Katastrální území:	Vlkava [784010]
Číslo LV:	253
Výměra [m ²]:	28675
Typ parcely:	Parcela katastru nemovitostí
Mapový list:	KMD
Určení výměry:	Graficky nebo v digitalizované mapě
Způsob využití:	silnice
Druh pozemku:	ostatní plocha



Vlastníci, jiní oprávnění

Vlastnické právo

Podíl

Středočeský kraj, Zborovská 81/11, Smíchov, 15000 Praha 5

Hospodaření se svěřeným majetkem kraje

Podíl

Krajská správa a údržba silnic Středočeského kraje, příspěvková organizace, Zborovská 81/11, Smíchov, 15000 Praha 5

Způsob ochrany nemovitosti

Nejsou evidovány žádné způsoby ochrany.

Seznam BPEJ

Parcela nemá evidované BPEJ.

Omezení vlastnického práva

Nejsou evidována žádná omezení.

Jiné zápisy

Nejsou evidovány žádné jiné zápisy.

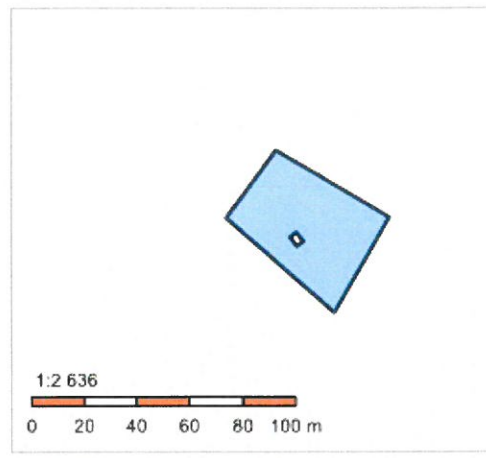
Řízení, v rámci kterých byl k nemovitosti zapsán cenový údaj

Nemovitost je v územním obvodu, kde státní správu katastru nemovitostí ČR vykonává [Katastrální úřad pro Středočeský kraj](#), [Katastrální pracoviště Mladá Boleslav](#).

Zobrazené údaje mají informativní charakter. Platnost k 28.11.2017 20:00:00.

Informace o pozemku

Parcelní číslo:	464/4
Obec:	Vlkava [565571]
Katastrální území:	Vlkava [784010]
Číslo LV:	485
Výměra [m ²]:	1855
Typ parcely:	Parcela katastru nemovitostí
Mapový list:	KMD
Určení výměry:	Graficky nebo v digitalizované mapě
Druh pozemku:	lesní pozemek



Vlastníci, jiní oprávnění

Vlastnické právo	Podíl
Česká republika,	
Právo hospodařit s majetkem státu	Podíl
Vojenské lesy a statky ČR, s.p., Pod Juliskou 1621/5, Dejvice, 16000 Praha 6	

Způsob ochrany nemovitosti

Název
pozemek určený k plnění funkcí lesa

Seznam BPEJ

Parcela nemá evidované BPEJ.

Omezení vlastnického práva

Typ
Věcné břemeno (podle listiny)

Jiné zápisy

Nejsou evidovány žádné jiné zápisy.

Řízení, v rámci kterých byl k nemovitosti zapsán cenový údaj

Nemovitost je v územním obvodu, kde státní správu katastru nemovitostí ČR vykonává [Katastrální úřad pro Středočeský kraj](#), [Katastrální pracoviště Mladá Boleslav](#).

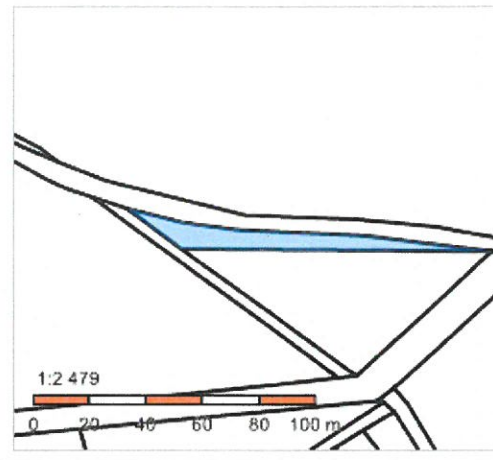
Zobrazené údaje mají informativní charakter. Platnost k 28.11.2017 20:00:00.

© 2004 - 2017 [Český úřad zeměměřický a katastrální](#), Pod sídlištěm 1800/9, Kobylisy, 18211 Praha 8
Podání určená katastrálním úřadům a pracovištím zasílejte přímo na [jejich e-mail adresu](#).

Verze aplikace: 5.5.0 build 0

Informace o pozemku

Parcelní číslo: [464/3](#)
Obec: [Vlkava \[565571\]](#)
Katastrální území: [Vlkava \[784010\]](#)
Číslo LV: [485](#)
Výměra [m²]: 622
Typ parcely: Parcela katastru nemovitostí
Mapový list: KMD
Určení výměry: Graficky nebo v digitalizované mapě
Druh pozemku: lesní pozemek



Vlastníci, jiní oprávnění

Vlastnické právo	Podíl
Česká republika,	
Právo hospodařit s majetkem státu	Podíl
Vojenské lesy a statky ČR, s.p., Pod Juliskou 1621/5, Dejvice, 16000 Praha 6	

Způsob ochrany nemovitosti

Název
pozemek určený k plnění funkcí lesa

Seznam BPEJ

Parcela nemá evidované BPEJ.

Omezení vlastnického práva

Nejsou evidována žádná omezení.

Jiné zápisy

Nejsou evidovány žádné jiné zápisy.

Řízení, v rámci kterých byl k nemovitosti zapsán cenový údaj

Nemovitost je v územním obvodu, kde státní správu katastru nemovitostí ČR vykonává [Katastrální úřad pro Středočeský kraj, Katastrální pracoviště Mladá Boleslav](#).

Zobrazené údaje mají informativní charakter. Platnost k 28.11.2017 20:00:00.

Informace o pozemku

Parcelní číslo:	464/1
Obec:	Vlkava [565571]
Katastrální území:	Vlkava [784010]
Číslo LV:	485
Výměra [m ²]:	665907
Typ parcely:	Parcela katastru nemovitostí
Mapový list:	KMD
Určení výměry:	Graficky nebo v digitalizované mapě
Druh pozemku:	lesní pozemek



Vlastníci, jiní oprávnění

Vlastnické právo	Podíl
Česká republika,	
Právo hospodařit s majetkem státu	Podíl
Vojenské lesy a statky ČR, s.p., Pod Juliskou 1621/5, Dejvice, 16000 Praha 6	

Způsob ochrany nemovitosti

Název
pozemek určený k plnění funkcí lesa

Seznam BPEJ

Parcela nemá evidované BPEJ.

Omezení vlastnického práva

Typ
Věcné břemeno (podle listiny)

Jiné zápisy

Typ
Změna výměr obnovou operátu

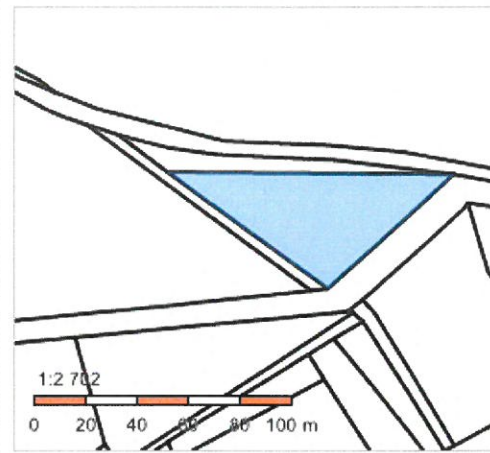
Řízení, v rámci kterých byl k nemovitosti zapsán cenový údaj

Nemovitost je v územním obvodu, kde státní správu katastru nemovitostí ČR vykonává [Katastrální úřad pro Středočeský kraj, Katastrální pracoviště Mladá Boleslav](#)

Zobrazené údaje mají informativní charakter. Platnost k 28.11.2017 20:00:00.

Informace o pozemku

Parcelní číslo: [90](#)
Obec: [Vlkava \[565571\]](#)
Katastrální území: [Vlkava \[784010\]](#)
Číslo LV: [522](#)
Výměra [m²]: 2428
Typ parcely: Parcela katastru nemovitostí
Mapový list: KMD
Určení výměry: Graficky nebo v digitalizované mapě
Druh pozemku: zahrada



Vlastníci, jiní oprávnění

Vlastnické právo

Podíl

Beran Pavel, Nad Stráněmi 1118, 29401 Bakov nad Jizerou

Způsob ochrany nemovitosti

Název

zemědělský půdní fond

Seznam BPEJ

BPEJ	Výměra
20600	2428

Omezení vlastnického práva

Typ

Předkupní právo

Zástavní právo zákonné

Jiné zápisy

Nejsou evidovány žádné jiné zápisy.

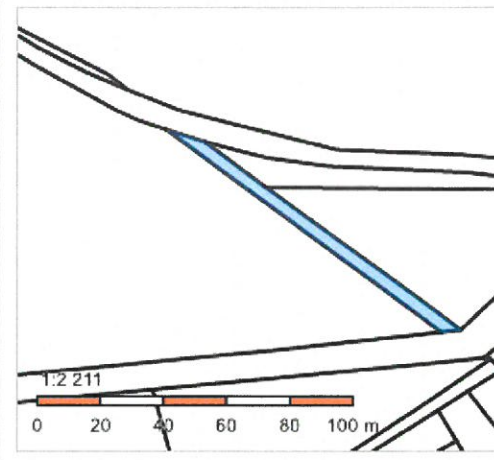
Řízení, v rámci kterých byl k nemovitosti zapsán cenový údaj

Nemovitost je v územním obvodu, kde státní správu katastru nemovitostí ČR vykonává [Katastrální úřad pro Středočeský kraj](#), [Katastrální pracoviště Mladá Boleslav](#).

Zobrazené údaje mají informativní charakter. Platnost k 28.11.2017 20:00:00.

Informace o pozemku

Parcelní číslo: [89/3](#)
Obec: [Vlkava \[565571\]](#)
Katastrální území: [Vlkava \[784010\]](#)
Číslo LV: [65](#)
Výměra [m²]: 431
Typ parcely: Parcela katastru nemovitostí
Mapový list: KMD
Určení výměry: Graficky nebo v digitalizované mapě
Způsob využití: koryto vodního toku přirozené nebo upravené
Druh pozemku: vodní plocha



Vlastníci, jiní oprávnění

Vlastnické právo	Podíl
SJM Moucha František a Mouchová Marta, U Rybníka 29, 29443 Vlkava	1/2
Mouchová Marta, U Rybníka 29, 29443 Vlkava	1/2

Způsob ochrany nemovitosti

Nejsou evidovány žádné způsoby ochrany.

Seznam BPEJ

Parcela nemá evidované BPEJ.

Omezení vlastnického práva

Nejsou evidována žádná omezení.

Jiné zápisy

Typ
Změna číslování parcel

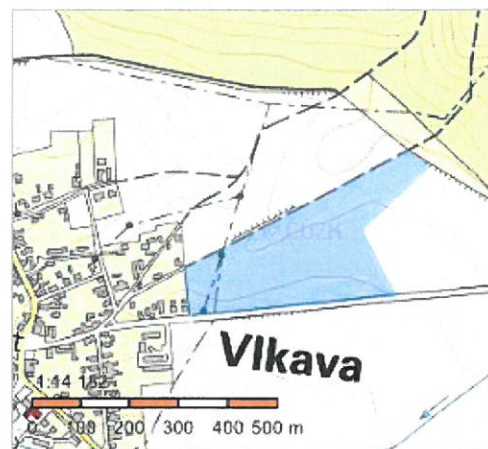
Řízení, v rámci kterých byl k nemovitosti zapsán cenový údaj

Nemovitost je v územním obvodu, kde státní správu katastru nemovitostí ČR vykonává [Katastrální úřad pro Středočeský kraj, Katastrální pracoviště Mladá Boleslav](#).

Zobrazené údaje mají informativní charakter. Platnost k 28.11.2017 20:00:00.

Informace o pozemku

Parcelní číslo:	85/15
Obec:	Vlkava [565571]
Katastrální území:	Vlkava [784010]
Číslo LV:	389
Výměra [m ²]:	78324
Typ parcely:	Parcela katastru nemovitostí
Mapový list:	KMD
Určení výměry:	Graficky nebo v digitalizované mapě
Druh pozemku:	orná půda



Vlastníci, jiní oprávnění

Vlastnické právo

Podíl

Prkno Zdeněk, Újezdec 4, 29442 Smilovice

Způsob ochrany nemovitosti

Název

zemědělský půdní fond

Seznam BPEJ

BPEJ	Výměra
22001	20133
20600	58191

Omezení vlastnického práva

Nejsou evidována žádná omezení.

Jiné zápisy

Typ

Změna číslování parcel

Řízení, v rámci kterých byl k nemovitosti zapsán cenový údaj

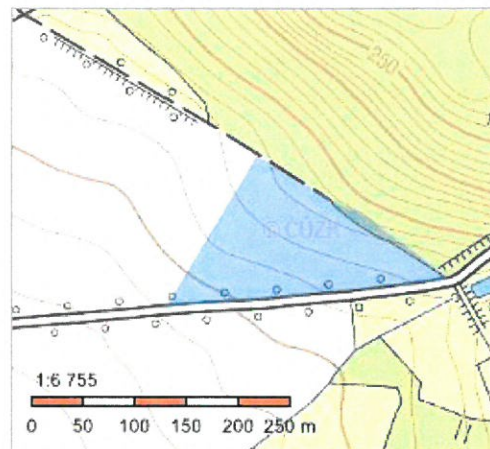
Objekt je dotčen změnou právního vztahu: [V-11237/2017](#).

Nemovitost je v územním obvodu, kde státní správu katastru nemovitostí ČR vykonává [Katastrální úřad pro Středočeský kraj](#), [Katastrální pracoviště Mladá Boleslav](#).

Zobrazené údaje mají informativní charakter. Platnost k 28.11.2017 20:00:00.

Informace o pozemku

Parcelní číslo:	85/14
Obec:	Vlkava [565571]
Katastrální území:	Vlkava [784010]
Číslo LV:	65
Výměra [m ²]:	19185
Typ parcely:	Parcela katastru nemovitostí
Mapový list:	KMD
Určení výměry:	Graficky nebo v digitalizované mapě
Druh pozemku:	orná půda



Vlastníci, jiní oprávnění

Vlastnické právo	Podíl
SJM Moucha František a Mouchová Marta, U Rybníka 29, 29443 Vlkava	1/2
Mouchová Marta, U Rybníka 29, 29443 Vlkava	1/2

Způsob ochrany nemovitosti

Název
zemědělský půdní fond

Seznam BPEJ

BPEJ	Výměra
20600	19185

Omezení vlastnického práva

Nejsou evidována žádná omezení.

Jiné zápisy

Typ
Změna číslování parcel

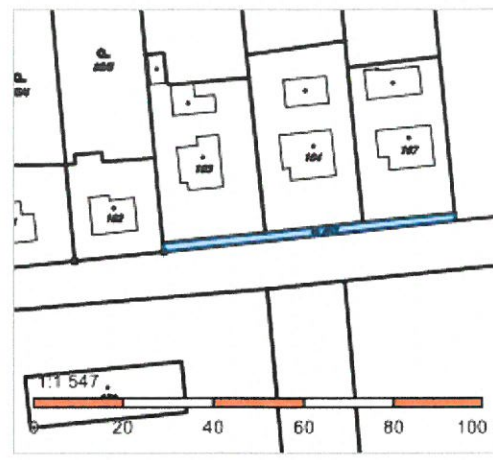
Řízení, v rámci kterých byl k nemovitosti zapsán cenový údaj

Nemovitost je v územním obvodu, kde státní správu katastru nemovitostí ČR vykonává [Katastrální úřad pro Středočeský kraj, Katastrální pracoviště Mladá Boleslav](#).

Zobrazené údaje mají informativní charakter. Platnost k 28.11.2017 20:00:00.

Informace o pozemku

Parcelní číslo:	85/7
Obec:	Vlkava [565571]
Katastrální území:	Vlkava [784010]
Číslo LV:	10001
Výměra [m ²]:	80
Typ parcely:	Parcela katastru nemovitostí
Mapový list:	KMD
Určení výměry:	Graficky nebo v digitalizované mapě
Způsob využití:	neplodná půda
Druh pozemku:	ostatní plocha



Vlastníci, jiní oprávnění

Vlastnické právo Podíl

Obec Vlčava, Boleslavská 147, 29443 Vlčava

Způsob ochrany nemovitosti

Nejsou evidovány žádné způsoby ochrany.

Seznam BPEJ

Parcela nemá evidované BPEJ.

Omezení vlastnického práva

Nejsou evidována žádná omezení.

Jiné zápisy

Nejsou evidovány žádné jiné zápisy.

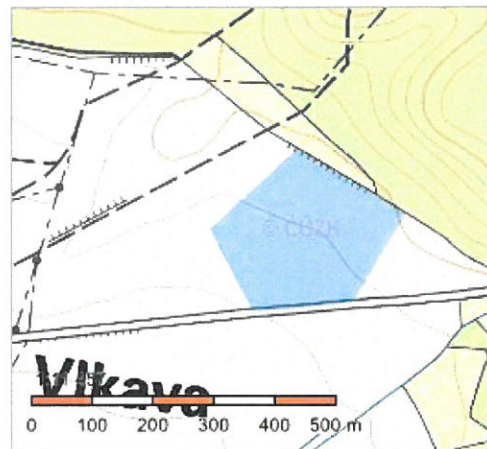
Řízení, v rámci kterých byl k nemovitosti zapsán cenový údaj

Nemovitost je v územním obvodu, kde státní správu katastru nemovitostí ČR vykonává [Katastrální úřad pro Středočeský kraj, Katastrální pracoviště Mladá Boleslav](#) ↗

Zobrazené údaje mají informativní charakter. Platnost k 28.11.2017 20:00:00.

Informace o pozemku

Parcelní číslo:	85/1
Obec:	Vlkava [565571]
Katastrální území:	Vlkava [784010]
Číslo LV:	389
Výměra [m ²]:	52499
Typ parcely:	Parcela katastru nemovitostí
Mapový list:	KMD
Určení výměry:	Graficky nebo v digitalizované mapě
Druh pozemku:	orná půda



Vlastníci, jiní oprávnění

Vlastnické právo

Podíl

Prkno Zdeněk, Újezdec 4, 29442 Smilovice

Způsob ochrany nemovitosti

Název

zemědělský půdní fond

Seznam BPEJ

BPEJ	Výměra
20600	52499

Omezení vlastnického práva

Nejsou evidována žádná omezení.

Jiné zápisy

Typ

Změna číslování parcel

Řízení, v rámci kterých byl k nemovitosti zapsán cenový údaj

Nemovitost je v územním obvodu, kde státní správu katastru nemovitostí ČR vykonává [Katastrální úřad pro Středočeský kraj, Katastrální pracoviště Mladá Boleslav](#).

Zobrazené údaje mají informativní charakter. Platnost k 28.11.2017 20:00:00.

Informace o parcele - sousední parcely

Parcelní číslo:	538/3
Obec:	Vlkava [565571]
Katastrální území:	Vlkava [784010]
Číslo LV:	393
Výměra [m ²]:	4897

[Rozbalit vše](#) [Zabalit vše](#)

Vlkava; p. č. 84/1		
Vlastnické právo		Podíl
Prkno Zdeněk, Újezdec 4, 29442 Smilovice		
Vlkava; p. č. 84/10		
Vlastnické právo		Podíl
Trnka Miroslav, Na Bahýnkách 128, 29443 Vlkava		
Vlkava; p. č. 85/1		
Vlastnické právo		Podíl
Prkno Zdeněk, Újezdec 4, 29442 Smilovice		
Vlkava; p. č. 85/2		
Vlastnické právo		Podíl
Trnka Miroslav, Na Bahýnkách 128, 29443 Vlkava		
Vlkava; p. č. 85/14		
Vlastnické právo		Podíl
SJM Moucha František a Mouchová Marta, U Rybníka 29, 29443 Vlkava		1/2
Mouchová Marta, U Rybníka 29, 29443 Vlkava		1/2
Vlkava; p. č. 85/15		
Vlastnické právo		Podíl
Prkno Zdeněk, Újezdec 4, 29442 Smilovice		
Vlkava; p. č. 87/2		
Vlastnické právo		Podíl
Trnka Miroslav, Na Bahýnkách 128, 29443 Vlkava		
Vlkava; p. č. 88/2		
Vlastnické právo		Podíl
Trnka Miroslav, Na Bahýnkách 128, 29443 Vlkava		
Vlkava; p. č. 89/2		
Vlastnické právo		Podíl
Česká republika,		

Právo hospodařit s majetkem státu	Podíl
Vojenské lesy a statky ČR, s.p., Pod Juliskou 1621/5, Dejvice, 16000 Praha 6	
Vlkava; p. č. 89/3	
Vlastnické právo	Podíl
SJM Moucha František a Mouchová Marta, U Rybníka 29, 29443 Vlkava	1/2
Mouchová Marta, U Rybníka 29, 29443 Vlkava	1/2
Vlkava; p. č. 89/5	
Vlastnické právo	Podíl
Trnka Miroslav, Na Bahýnkách 128, 29443 Vlkava	
Vlkava; p. č. 90	
Vlastnické právo	Podíl
Beran Pavel, Nad Stráněmi 1118, 29401 Bakov nad Jizerou	
Vlkava; p. č. 464/1	
Vlastnické právo	Podíl
Česká republika,	
Právo hospodařit s majetkem státu	Podíl
Vojenské lesy a statky ČR, s.p., Pod Juliskou 1621/5, Dejvice, 16000 Praha 6	
Vlkava; p. č. 464/3	
Vlastnické právo	Podíl
Česká republika,	
Právo hospodařit s majetkem státu	Podíl
Vojenské lesy a statky ČR, s.p., Pod Juliskou 1621/5, Dejvice, 16000 Praha 6	
Vlkava; p. č. 512	
Vlastnické právo	Podíl
Středočeský kraj, Zborovská 81/11, Smíchov, 15000 Praha 5	
Hospodaření se svěřeným majetkem kraje	Podíl
Krajská správa a údržba silnic Středočeského kraje, příspěvková organizace, Zborovská 81/11, Smíchov, 15000 Praha 5	
Vlkava; p. č. 516/1	
Vlastnické právo	Podíl
Obec Vlkava, Boleslavská 147, 29443 Vlkava	
Vlkava; p. č. 516/2	
Vlastnické právo	Podíl
Trnka Miroslav, Na Bahýnkách 128, 29443 Vlkava	
Vlkava; p. č. 517/1	
Vlastnické právo	Podíl
Obec Vlkava, Boleslavská 147, 29443 Vlkava	

Vlkava; p. č. 517/2	
Vlastnické právo	Podíl
Obec Vlkava, Boleslavská 147, 29443 Vlkava	
Vlkava; p. č. 517/3	
Vlastnické právo	Podíl
Obec Čachovice, Polní 48, 29443 Čachovice	

Informace o parcele - sousední parcely

Parcelní číslo:	512/
Obec:	Vlkava [5655711]
Katastrální území:	Vlkava [784010]
Číslo LV:	253
Výměra [m ²]:	28675

[Rozbalit vše](#) [Zabalit vše](#)

Loučeň; p. č. 816	
Vlastnické právo	Podíl
Česká republika,	
Právo hospodařit s majetkem státu	Podíl
Vojenské lesy a statky ČR, s.p., Pod Juliskou 1621/5, Dejvice, 16000 Praha 6	
Loučeň; p. č. 850	
Vlastnické právo	Podíl
Středočeský kraj, Zborovská 81/11, Smíchov, 15000 Praha 5	
Hospodaření se svěřeným majetkem kraje	Podíl
Krajská správa a údržba silnic Středočeského kraje, příspěvková organizace, Zborovská 81/11, Smíchov, 15000 Praha 5	
Patřín; p. č. 328/7	
Vlastnické právo	Podíl
Česká republika,	
Právo hospodařit s majetkem státu	Podíl
Lesy České republiky, s.p., Přemyslova 1106/19, Nový Hradec Králové, 50008 Hradec Králové	
Vlkava; p. č. st. 10/2	
Vlastnické právo	Podíl
Lendělová Jaroslava, Loučenská 16, 29443 Vlkava	
Vlkava; p. č. st. 11/1	
Vlastnické právo	Podíl
Nováková Štěpánka MUDr., Loučenská 15, 29443 Vlkava	
Vlkava; p. č. st. 65/2	
Vlastnické právo	Podíl
Pěnička Petr MUDr., Boleslavská třída 1005/41, 28802 Nymburk	
Vlkava; p. č. st. 80/1	
Vlastnické právo	Podíl
Sasková Miluše, Loučenská 60, 29443 Vlkava	
Vlkava; p. č. st. 80/2	
Vlastnické právo	Podíl

Nováková Štěpánka MUDr., Loučenská 15, 29443 Vlkava	
Vlkava; p. č. st. 94	
Vlastnické právo	Podíl
Špaček Jaroslav, U Školy 73, 29443 Vlkava	1/2
Špačková Alena, U Školy 73, 29443 Vlkava	1/2
Vlkava; p. č. st. 102/1	
Vlastnické právo	Podíl
Němcová Jana, Jabloňová 2669, 43801 Žatec	1/4
Podaná Hana Ing., Kováků 3210/26, Smíchov, 15000 Praha 5	1/4
Řebíčková Hana, Stavbařská 4528, 43004 Chomutov	1/2
Vlkava; p. č. st. 103/1	
Vlastnické právo	Podíl
Kuneš Miroslav, Štíbrova 1218/8, Kobylisy, 18200 Praha 8	
Vlkava; p. č. st. 121	
Vlastnické právo	Podíl
Brož Karel, Loučenská 104, 29443 Vlkava	
Vlkava; p. č. st. 122	
Vlastnické právo	Podíl
Šuk Roman Ing., Nová 101, 29443 Vlkava	
Vlkava; p. č. st. 132	
Vlastnické právo	Podíl
SJM Šuk Karel a Šuková Stanislava, Nová 111, 29443 Vlkava	
Vlkava; p. č. st. 154	
Vlastnické právo	Podíl
Maljona Olena, Malé Valy 316/30, 28802 Nymburk	
Vlkava; p. č. st. 162	
Vlastnické právo	Podíl
Havlasová Alena, Loučenská 138, 29443 Vlkava	1/2
Pokorná Alena, Loučenská 138, 29443 Vlkava	1/2
Vlkava; p. č. 10/1	
Vlastnické právo	Podíl
Lendělová Jaroslava, Loučenská 16, 29443 Vlkava	
Vlkava; p. č. 11/2	
Vlastnické právo	Podíl
Nováková Štěpánka MUDr., Loučenská 15, 29443 Vlkava	

Vlkava; p. č. 85/1	
Vlastnické právo Prkno Zdeněk, Újezdec 4, 29442 Smilovice	Podíl
Vlkava; p. č. 85/3	
Vlastnické právo Obec Vlkava, Boleslavská 147, 29443 Vlkava	Podíl
Vlkava; p. č. 85/7	
Vlastnické právo Obec Vlkava, Boleslavská 147, 29443 Vlkava	Podíl
Vlkava; p. č. 85/10	
Vlastnické právo SJM Pajr Tomáš a Pajrová Stanislava, Nová 98, 29443 Vlkava	Podíl
Vlkava; p. č. 85/14	
Vlastnické právo SJM Moucha František a Mouchová Marta, U Rybníka 29, 29443 Vlkava	Podíl
Mouchová Marta, U Rybníka 29, 29443 Vlkava	1/2
	1/2
Vlkava; p. č. 85/15	
Vlastnické právo Prkno Zdeněk, Újezdec 4, 29442 Smilovice	Podíl
Vlkava; p. č. 89/3	
Vlastnické právo SJM Moucha František a Mouchová Marta, U Rybníka 29, 29443 Vlkava	Podíl
Mouchová Marta, U Rybníka 29, 29443 Vlkava	1/2
	1/2
Vlkava; p. č. 90	
Vlastnické právo Beran Pavel, Nad Stráněmi 1118, 29401 Bakov nad Jizerou	Podíl
Vlkava; p. č. 91	
Vlastnické právo Česká republika, Příslušnost hospodařit s majetkem státu	Podíl
Státní pozemkový úřad, Husinecká 1024/11a, Žižkov, 13000 Praha 3	Podíl
Vlkava; p. č. 94	
Vlastnické právo Prkno Zdeněk, Újezdec 4, 29442 Smilovice	Podíl
Vlkava; p. č. 95	

Vlastnické právo	Podíl
Prkno Zdeněk, Újezdec 4, 29442 Smilovice	
Vlkava; p. č. 96/1	
Vlastnické právo	Podíl
Prkno Zdeněk, Újezdec 4, 29442 Smilovice	
Vlkava; p. č. 96/2	
Vlastnické právo	Podíl
Obec Vlkava, Boleslavská 147, 29443 Vlkava	
Vlkava; p. č. 96/4	
Vlastnické právo	Podíl
Prkno Zdeněk, Újezdec 4, 29442 Smilovice	
Vlkava; p. č. 96/5	
Vlastnické právo	Podíl
Prkno Zdeněk, Újezdec 4, 29442 Smilovice	
Vlkava; p. č. 96/6	
Vlastnické právo	Podíl
Zemědělské družstvo Luštěnice, Nová 225, 29442 Luštěnice	
Vlkava; p. č. 96/7	
Vlastnické právo	Podíl
Prkno Zdeněk, Újezdec 4, 29442 Smilovice	
Vlkava; p. č. 97	
Vlastnické právo	Podíl
Prkno Zdeněk, Újezdec 4, 29442 Smilovice	
Vlkava; p. č. 98/3	
Vlastnické právo	Podíl
Sasková Miluše, Loučenská 60, 29443 Vlkava	
Vlkava; p. č. 98/4	
Vlastnické právo	Podíl
Brož Karel, Loučenská 104, 29443 Vlkava	
Vlkava; p. č. 98/15	
Vlastnické právo	Podíl
Obec Vlkava, Boleslavská 147, 29443 Vlkava	
Vlkava; p. č. 98/25	
Vlastnické právo	Podíl
SJM Šuk Karel a Šuková Stanislava, Nová 111, 29443 Vlkava	

Vlkava; p. č. 128	
Vlastnické právo	Podíl
Král Tomáš, Loučenská 39, 29443 Vlkava	
Vlkava; p. č. 130	
Vlastnické právo	Podíl
Česká republika,	
Právo hospodařit s majetkem státu	Podíl
Lesy České republiky, s.p., Přemyslova 1106/19, Nový Hradec Králové, 50008 Hradec Králové	
Vlkava; p. č. 131/1	
Vlastnické právo	Podíl
Česká republika,	
Právo hospodařit s majetkem státu	Podíl
Lesy České republiky, s.p., Přemyslova 1106/19, Nový Hradec Králové, 50008 Hradec Králové	
Vlkava; p. č. 131/2	
Vlastnické právo	Podíl
Česká republika,	
Právo hospodařit s majetkem státu	Podíl
Lesy České republiky, s.p., Přemyslova 1106/19, Nový Hradec Králové, 50008 Hradec Králové	
Vlkava; p. č. 464/1	
Vlastnické právo	Podíl
Česká republika,	
Právo hospodařit s majetkem státu	Podíl
Vojenské lesy a statky ČR, s.p., Pod Juliskou 1621/5, Dejvice, 16000 Praha 6	
Vlkava; p. č. 464/3	
Vlastnické právo	Podíl
Česká republika,	
Právo hospodařit s majetkem státu	Podíl
Vojenské lesy a statky ČR, s.p., Pod Juliskou 1621/5, Dejvice, 16000 Praha 6	
Vlkava; p. č. 465/1	
Vlastnické právo	Podíl
Pěnička Petr MUDr., Boleslavská třída 1005/41, 28802 Nymburk	
Vlkava; p. č. 465/2	
Vlastnické právo	Podíl
Pěnička Petr MUDr., Boleslavská třída 1005/41, 28802 Nymburk	
Vlkava; p. č. 465/3	
Vlastnické právo	Podíl
Friedrich Michal, Střížkovská 12/21, Střížkov, 18000 Praha 8	

Vlkava; p. č. 469/1	
Vlastnické právo	Podíl
Česká republika,	
Právo hospodařit s majetkem státu	Podíl
Vojenské lesy a statky ČR, s.p., Pod Juliskou 1621/5, Dejvice, 16000 Praha 6	
Vlkava; p. č. 475	
Vlastnické právo	Podíl
Česká republika,	
Právo hospodařit s majetkem státu	Podíl
Vojenské lesy a statky ČR, s.p., Pod Juliskou 1621/5, Dejvice, 16000 Praha 6	
Vlkava; p. č. 476	
Vlastnické právo	Podíl
Česká republika,	
Právo hospodařit s majetkem státu	Podíl
Vojenské lesy a statky ČR, s.p., Pod Juliskou 1621/5, Dejvice, 16000 Praha 6	
Vlkava; p. č. 477/1	
Vlastnické právo	Podíl
Česká republika,	
Právo hospodařit s majetkem státu	Podíl
Lesy České republiky, s.p., Přemyslova 1106/19, Nový Hradec Králové, 50008 Hradec Králové	
Vlkava; p. č. 477/37	
Vlastnické právo	Podíl
Česká republika,	
Právo hospodařit s majetkem státu	Podíl
Lesy České republiky, s.p., Přemyslova 1106/19, Nový Hradec Králové, 50008 Hradec Králové	
Vlkava; p. č. 477/38	
Vlastnické právo	Podíl
Česká republika,	
Právo hospodařit s majetkem státu	Podíl
Lesy České republiky, s.p., Přemyslova 1106/19, Nový Hradec Králové, 50008 Hradec Králové	
Vlkava; p. č. 478	
Vlastnické právo	Podíl
Česká republika,	
Právo hospodařit s majetkem státu	Podíl
Lesy České republiky, s.p., Přemyslova 1106/19, Nový Hradec Králové, 50008 Hradec Králové	
Vlkava; p. č. 479/162	
Vlastnické právo	Podíl

Česká republika,	
Právo hospodařit s majetkem státu	Podíl
Lesy České republiky, s.p., Přemyslova 1106/19, Nový Hradec Králové, 50008 Hradec Králové	
Vlkava; p. č. 479/163	
Vlastnické právo	
Česká republika,	
Právo hospodařit s majetkem státu	Podíl
Lesy České republiky, s.p., Přemyslova 1106/19, Nový Hradec Králové, 50008 Hradec Králové	
Vlkava; p. č. 480	
Vlastnické právo	
Česká republika,	
Právo hospodařit s majetkem státu	Podíl
Lesy České republiky, s.p., Přemyslova 1106/19, Nový Hradec Králové, 50008 Hradec Králové	
Vlkava; p. č. 484	
Vlastnické právo	
Obec Vlkava, Boleslavská 147, 29443 Vlkava	
Vlkava; p. č. 507/2	
Vlastnické právo	
Obec Vlkava, Boleslavská 147, 29443 Vlkava	
Vlkava; p. č. 510	
Vlastnické právo	
Česká republika,	
Právo hospodařit s majetkem státu	Podíl
Lesy České republiky, s.p., Přemyslova 1106/19, Nový Hradec Králové, 50008 Hradec Králové	
Vlkava; p. č. 511	
Vlastnické právo	
Král Tomáš, Loučenská 39, 29443 Vlkava	
Vlkava; p. č. 514	
Vlastnické právo	
Česká republika,	
Právo hospodařit s majetkem státu	Podíl
Vojenské lesy a statky ČR, s.p., Pod Juliskou 1621/5, Dejvice, 16000 Praha 6	
Vlkava; p. č. 516/1	
Vlastnické právo	
Obec Vlkava, Boleslavská 147, 29443 Vlkava	
Vlkava; p. č. 538/3	
Vlastnické právo	

Obec Čachovice, Polní 48, 29443 Čachovice	
Vlkava; p. č. 539/3	
Vlastnické právo	Podíl
Obec Čachovice, Polní 48, 29443 Čachovice	
Vlkava; p. č. 539/4	
Vlastnické právo	Podíl
Vodovody a kanalizace Mladá Boleslav, a.s., Čechova 1151, Mladá Boleslav II, 29301 Mladá Boleslav	
Vlkava; p. č. 545	
Vlastnické právo	Podíl
Obec Vlkava, Boleslavská 147, 29443 Vlkava	
Vlkava; p. č. 561	
Vlastnické právo	Podíl
Obec Vlkava, Boleslavská 147, 29443 Vlkava	

Informace o parcele - sousední parcely

Parcelní číslo:	464/4
Obec:	Vlkava [5655711]
Katastrální území:	Vlkava [784010]
Číslo LV:	485
Výměra [m ²]:	1855

[Rozbalit vše](#) [Zabalit vše](#)

Vlkava; p. č. st. 199	
Vlastnické právo	Podíl
Česká republika,	
Právo hospodařit s majetkem státu	Podíl
Vojenské lesy a statky ČR, s.p., Pod Juliskou 1621/5, Dejvice, 16000 Praha 6	
Vlkava; p. č. 464/1	
Vlastnické právo	Podíl
Česká republika,	
Právo hospodařit s majetkem státu	Podíl
Vojenské lesy a statky ČR, s.p., Pod Juliskou 1621/5, Dejvice, 16000 Praha 6	

Informace o parcele - sousední parcely

Parcelní číslo:	464/3
Obec:	Vlkava [5655711]
Katastrální území:	Vlkava [7840101]
Číslo LV:	485
Výměra [m ²]:	622

[Rozbalit vše](#) [Zabalit vše](#)

Vlkava; p. č. 89/3	
Vlastnické právo	
SJM Moucha František a Mouchová Marta, U Rybníka 29, 29443 Vlkava	Podíl 1/2
Mouchová Marta, U Rybníka 29, 29443 Vlkava	Podíl 1/2
Vlkava; p. č. 90	
Vlastnické právo	
Beran Pavel, Nad Stráněmi 1118, 29401 Bakov nad Jizerou	Podíl
Vlkava; p. č. 512	
Vlastnické právo	
Středočeský kraj, Zborovská 81/11, Smíchov, 15000 Praha 5	Podíl
Hospodaření se svěřeným majetkem kraje	Podíl
Krajská správa a údržba silnic Středočeského kraje, příspěvková organizace, Zborovská 81/11, Smíchov, 15000 Praha 5	
Vlkava; p. č. 538/3	
Vlastnické právo	
Obec Čachovice, Polní 48, 29443 Čachovice	Podíl

Informace o parcele - sousední parcely

Parcelní číslo:	464/1
Obec:	Vlkava [5655711]
Katastrální území:	Vlkava [784010]
Číslo LV:	485
Výměra [m ²]:	665907

[Rozbalit vše](#) [Zabalit vše](#)

Vlkava; p. č. 84/11	
Vlastnické právo	Podíl
Trnka Miroslav, Na Bahýnkách 128, 29443 Vlkava	
Vlkava; p. č. 85/2	
Vlastnické právo	Podíl
Trnka Miroslav, Na Bahýnkách 128, 29443 Vlkava	
Vlkava; p. č. 88/2	
Vlastnické právo	Podíl
Trnka Miroslav, Na Bahýnkách 128, 29443 Vlkava	
Vlkava; p. č. 89/2	
Vlastnické právo	Podíl
Česká republika,	
Právo hospodařit s majetkem státu	Podíl
Vojenské lesy a statky ČR, s.p., Pod Juliskou 1621/5, Dejvice, 16000 Praha 6	
Vlkava; p. č. 89/4	
Vlastnické právo	Podíl
Trnka Miroslav, Na Bahýnkách 128, 29443 Vlkava	
Vlkava; p. č. 89/5	
Vlastnické právo	Podíl
Trnka Miroslav, Na Bahýnkách 128, 29443 Vlkava	
Vlkava; p. č. 260/1	
Vlastnické právo	Podíl
Brzák Jaroslav, Slánská 74, 27341 Brandýsek	
Vlkava; p. č. 260/2	
Vlastnické právo	Podíl
Brzák Jaroslav, Slánská 74, 27341 Brandýsek	
Vlkava; p. č. 262/1	
Vlastnické právo	Podíl

Jeřábková Vlasta, Sportovní 3204, 27601 Mělník	
Vlkava; p. č. 262/2	
Vlastnické právo	Podíl
Jeřábková Vlasta, Sportovní 3204, 27601 Mělník	
Vlkava; p. č. 452	
Vlastnické právo	Podíl
Česká republika,	
Právo hospodařit s majetkem státu	Podíl
Vojenské lesy a statky ČR, s.p., Pod Juliskou 1621/5, Dejvice, 16000 Praha 6	
Vlkava; p. č. 458	
Vlastnické právo	Podíl
Česká republika,	
Právo hospodařit s majetkem státu	Podíl
Vojenské lesy a statky ČR, s.p., Pod Juliskou 1621/5, Dejvice, 16000 Praha 6	
Vlkava; p. č. 464/4	
Vlastnické právo	Podíl
Česká republika,	
Právo hospodařit s majetkem státu	Podíl
Vojenské lesy a statky ČR, s.p., Pod Juliskou 1621/5, Dejvice, 16000 Praha 6	
Vlkava; p. č. 464/5	
Vlastnické právo	Podíl
PILOUS spol. s r.o., náměstí Winstona Churchilla 1800/2, Žižkov, 13000 Praha 3	
Vlkava; p. č. 465/1	
Vlastnické právo	Podíl
Pěnička Petr MUDr., Boleslavská třída 1005/41, 28802 Nymburk	
Vlkava; p. č. 465/3	
Vlastnické právo	Podíl
Friedrich Michal, Střížkovská 12/21, Střížkov, 18000 Praha 8	
Vlkava; p. č. 512	
Vlastnické právo	Podíl
Středočeský kraj, Zborovská 81/11, Smíchov, 15000 Praha 5	
Hospodaření se svěřeným majetkem kraje	Podíl
Krajská správa a údržba silnic Středočeského kraje, příspěvková organizace, Zborovská 81/11, Smíchov, 15000 Praha 5	
Vlkava; p. č. 514	
Vlastnické právo	Podíl
Česká republika,	
Právo hospodařit s majetkem státu	Podíl

Vojenské lesy a statky ČR, s.p., Pod Juliskou 1621/5, Dejvice, 16000 Praha 6

Vlkava; p. č. 515

Vlastnické právo

Podíl

Česká republika,

Právo hospodařit s majetkem státu

Podíl

Vojenské lesy a statky ČR, s.p., Pod Juliskou 1621/5, Dejvice, 16000 Praha 6

Vlkava; p. č. 516/2

Vlastnické právo

Podíl

Trnka Miroslav, Na Bahýnkách 128, 29443 Vlkava

Vlkava; p. č. 517/2

Vlastnické právo

Podíl

Obec Vlkava, Boleslavská 147, 29443 Vlkava

Vlkava; p. č. 517/3

Vlastnické právo

Podíl

Obec Čachovice, Polní 48, 29443 Čachovice

Vlkava; p. č. 538/2

Vlastnické právo

Podíl

Obec Čachovice, Polní 48, 29443 Čachovice

Vlkava; p. č. 538/3

Vlastnické právo

Podíl

Obec Čachovice, Polní 48, 29443 Čachovice

Informace o parcele - sousední parcely

Parcelní číslo:	90
Obec:	Vlkava [565571]
Katastrální území:	Vlkava [784010]
Číslo LV:	522
Výměra [m ²]:	2428

[Rozbalit vše](#) [Zabalit vše](#)

Vlkava; p. č. 89/3	
Vlastnické právo	Podíl
SJM Moucha František a Mouchová Marta, U Rybníka 29, 29443 Vlkava	1/2
Mouchová Marta, U Rybníka 29, 29443 Vlkava	1/2
Vlkava; p. č. 464/3	
Vlastnické právo	Podíl
Česká republika,	
Právo hospodařit s majetkem státu	Podíl
Vojenské lesy a statky ČR, s.p., Pod Juliskou 1621/5, Dejvice, 16000 Praha 6	
Vlkava; p. č. 512	
Vlastnické právo	Podíl
Středočeský kraj, Zborovská 81/11, Smíchov, 15000 Praha 5	
Hospodaření se svěřeným majetkem kraje	Podíl
Krajská správa a údržba silnic Středočeského kraje, příspěvková organizace, Zborovská 81/11, Smíchov, 15000 Praha 5	
Vlkava; p. č. 538/3	
Vlastnické právo	Podíl
Obec Čachovice, Polní 48, 29443 Čachovice	

Informace o parcele - sousední parcely

Parcelní číslo:	89/3
Obec:	Vlkava [565571]
Katastrální území:	Vlkava [784010]
Číslo LV:	65
Výměra [m ²]:	431

[Rozbalit vše](#) [Zabalit vše](#)

Vlkava; p. č. 85/14	
Vlastnické právo	Podíl
SJM Moucha František a Mouchová Marta, U Rybníka 29, 29443 Vlkava	1/2
Mouchová Marta, U Rybníka 29, 29443 Vlkava	1/2
Vlkava; p. č. 90	
Vlastnické právo	Podíl
Beran Pavel, Nad Stráněmi 1118, 29401 Bakov nad Jizerou	
Vlkava; p. č. 464/3	
Vlastnické právo	Podíl
Česká republika,	
Právo hospodařit s majetkem státu	Podíl
Vojenské lesy a statky ČR, s.p., Pod Juliskou 1621/5, Dejvice, 16000 Praha 6	
Vlkava; p. č. 512	
Vlastnické právo	Podíl
Středočeský kraj, Zborovská 81/11, Smíchov, 15000 Praha 5	
Hospodaření se svěřeným majetkem kraje	Podíl
Krajská správa a údržba silnic Středočeského kraje, příspěvková organizace, Zborovská 81/11, Smíchov, 15000 Praha 5	
Vlkava; p. č. 538/3	
Vlastnické právo	Podíl
Obec Čachovice, Polní 48, 29443 Čachovice	

Informace o parcele - sousední parcely

Parcelní číslo:	85/15
Obec:	Vlkava [565571]
Katastrální území:	Vlkava [784010]
Číslo LV:	389
Výměra [m ²]:	78324

[Rozbalit vše](#) [Zabalit vše](#)

Vlkava; p. č. st. 167	
Vlastnické právo	Podíl
Světlý Kamil, Loučenská 141, 29443 Vlkava	
Vlkava; p. č. 85/1	
Vlastnické právo	Podíl
Prkno Zdeněk, Újezdec 4, 29442 Smilovice	
Vlkava; p. č. 85/7	
Vlastnické právo	Podíl
Obec Vlkava, Boleslavská 147, 29443 Vlkava	
Vlkava; p. č. 85/9	
Vlastnické právo	Podíl
SJM Světlý Luboš a Světlá Mariola, Na Vysoké mezi 468/44, Litol, 28922 Lysá nad Labem	
Vlkava; p. č. 512	
Vlastnické právo	Podíl
Středočeský kraj, Zborovská 81/11, Smíchov, 15000 Praha 5	
Hospodaření se svěřeným majetkem kraje	Podíl
Krajská správa a údržba silnic Středočeského kraje, příspěvková organizace, Zborovská 81/11, Smíchov, 15000 Praha 5	
Vlkava; p. č. 516/1	
Vlastnické právo	Podíl
Obec Vlkava, Boleslavská 147, 29443 Vlkava	
Vlkava; p. č. 538/3	
Vlastnické právo	Podíl
Obec Čachovice, Polní 48, 29443 Čachovice	

Informace o parcele - sousední parcely

Parcelní číslo:	85/14
Obec:	Vlkava [565571]
Katastrální území:	Vlkava [784010]
Číslo LV:	65
Výměra [m ²]:	19185

[Rozbalit vše](#) [Zabalit vše](#)

Vlkava; p. č. 85/1	
Vlastnické právo	Podíl
Prkno Zdeněk, Újezdec 4, 29442 Smilovice	
Vlkava; p. č. 89/3	
Vlastnické právo	Podíl
SJM Moucha František a Mouchová Marta, U Rybníka 29, 29443 Vlkava	1/2
Mouchová Marta, U Rybníka 29, 29443 Vlkava	1/2
Vlkava; p. č. 512	
Vlastnické právo	Podíl
Středočeský kraj, Zborovská 81/11, Smíchov, 15000 Praha 5	
Hospodaření se svěřeným majetkem kraje	Podíl
Krajská správa a údržba silnic Středočeského kraje, příspěvková organizace, Zborovská 81/11, Smíchov, 15000 Praha 5	
Vlkava; p. č. 538/3	
Vlastnické právo	Podíl
Obec Čachovice, Polní 48, 29443 Čachovice	

Informace o parcele - sousední parcely

Parcelní číslo:	85/7
Obec:	Vlkava [565571]
Katastrální území:	Vlkava [784010]
Číslo LV:	10001
Výměra [m ²]:	80

[Rozbalit vše](#) [Zabalit vše](#)

Vlkava; p. č. st. 162	
Vlastnické právo	Podíl
Havlasová Alena, Loučenská 138, 29443 Vlkava	1/2
Pokorná Alena, Loučenská 138, 29443 Vlkava	1/2
Vlkava; p. č. st. 163	
Vlastnické právo	Podíl
Janata Pavel, Loučenská 139, 29443 Vlkava	
Vlkava; p. č. st. 164	
Vlastnické právo	Podíl
Zelinka Ladislav, Podskalské nábřeží 1352, Kolín V, 28002 Kolín	1/3
Zelinka Miroslav, Sluneční 1294, Mladá Boleslav III, 29301 Mladá Boleslav	1/3
Zelinka Stanislav, Loučenská 140, 29443 Vlkava	1/3
Vlkava; p. č. st. 167	
Vlastnické právo	Podíl
Světlý Kamil, Loučenská 141, 29443 Vlkava	
Vlkava; p. č. 85/15	
Vlastnické právo	Podíl
Prkno Zdeněk, Újezdec 4, 29442 Smilovice	
Vlkava; p. č. 512	
Vlastnické právo	Podíl
Středočeský kraj, Zborovská 81/11, Smíchov, 15000 Praha 5	
Hospodaření se svěřeným majetkem kraje	Podíl
Krajská správa a údržba silnic Středočeského kraje, příspěvková organizace, Zborovská 81/11, Smíchov, 15000 Praha 5	

Informace o parcele - sousední parcely

Parcelní číslo:	85/1
Obec:	Vlkava [565571]
Katastrální území:	Vlkava [784010]
Číslo LV:	389
Výměra [m ²]:	52499

[Rozbalit vše](#) [Zabalit vše](#)

Vlkava; p. č. 85/14	
Vlastnické právo	Podíl
SJM Moucha František a Mouchová Marta, U Rybníka 29, 29443 Vlkava	1/2
Mouchová Marta, U Rybníka 29, 29443 Vlkava	1/2
Vlkava; p. č. 85/15	
Vlastnické právo	Podíl
Prkno Zdeněk, Újezdec 4, 29442 Smilovice	
Vlkava; p. č. 512	
Vlastnické právo	Podíl
Středočeský kraj, Zborovská 81/11, Smíchov, 15000 Praha 5	
Hospodaření se svěřeným majetkem kraje	Podíl
Krajská správa a údržba silnic Středočeského kraje, příspěvková organizace, Zborovská 81/11, Smíchov, 15000 Praha 5	
Vlkava; p. č. 538/3	
Vlastnické právo	Podíl
Obec Čachovice, Polní 48, 29443 Čachovice	

ŽADATEL

ing. Evžen Kozák s.r.o.

NAŠE ZNAČKA
0100827970VYŘÍZENO DNE
31.10.2017**Sdělení o existenci energetického zařízení v majetku společnosti ČEZ Distribuce, a. s., pro akci:****Vlkava - obnova výtlačného řadu**

Vážený zákazníku,

dovolujeme si reagovat na Vaši žádost číslo 0100827970 ze dne 31.10.2017 o sdělení o existenci energetického zařízení v majetku společnosti ČEZ Distribuce, a. s., ve Vámi vymezeném zájmovém území.

V majetku ČEZ Distribuce, a. s., se na Vámi uvedeném zájmovém území nachází nebo ochranným pásmem zasahuje energetické zařízení typu:

	síť NN	síť VN	síť VVN
Podzemní síť	střet		
Nadzemní síť		střet	
Stanice	střet		

Energetické zařízení je chráněno ochranným pásmem podle § 46 zákona č. 458/2000 Sb., o podmínkách podnikání a o výkonu státní správy v energetických odvětvích a o změně některých zákonů (energetický zákon), ve znění pozdějších předpisů. Přibližný průběh tras energetických zařízení zasíláme v příloze k tomuto dopisu. Dovolujeme si upozornit, že v trase kabelového vedení může být uloženo několik kabelů.

V případě, že uvažovaná akce nebo činnost zasáhne do ochranného pásma nadzemních vedení nebo trafostanic, popř. bude po vytyčení zjištěno, že zasahuje do ochranného pásma podzemních vedení, je nutné písemně požádat společnost ČEZ Distribuce, a. s., o souhlas s činností v ochranném pásmu (formulář je k dispozici na www.cezdistribuce.cz v části Formuláře / Činnosti v ochranných pásmech, kontaktní údaje pro podání Vaší žádosti naleznete v zápatí). Jestliže uvažovaná akce vyvolá potřebu dílčí změny trasy vedení nebo přemístění některých prvků energetického zařízení, je nutné včas společnost ČEZ Distribuce, a. s., požádat o přeložku zařízení podle § 47 energetického zákona. Dovolujeme si Vás rovněž upozornit, že v zájmovém území se může nacházet taktéž energetické zařízení, které není v majetku společnosti ČEZ Distribuce, a. s.

V případě existence podzemních energetických zařízení je povinností stavebníka alespoň čtrnáct dní před započetím zemních prací požádat o tzv. vytyčení. Kontaktní údaje pro podání žádosti naleznete na www.cezdistribuce.cz v části Kontakty.

Pokud dojde k obnažení kabelového vedení nebo k poškození energetického zařízení, nahlašte nám prosím tuto skutečnost bezodkladně jako poruchu na bezplatnou linku 800 850 860.

Toto sdělení je platné do 30.04.2018 a je jedním z podkladů pro zpracování projektové dokumentace, pokud je taková dokumentace zpracovávána. Toto sdělení však nenahrazuje vyjádření provozovatele distribuční soustavy k projektové dokumentaci pro územní nebo stavební řízení, k připojení nového odběru, zdroje elektrické energie nebo k navýšení rezervovaného příkonu a výkonu a mimo havárií ani souhlas s činností v ochranném pásmu.

V souvislosti s výše uvedeným si Vás dovoluujeme upozornit, že uvedené sdělení včetně jeho příloh obsahuje skutečnosti tvořící obchodní tajemství společnosti ČEZ Distribuce, a. s. Poskytnuté informace jsou dále také důvěrnými informacemi a obchodně citlivými informacemi společnosti ČEZ Distribuce, a. s. Z výše uvedených důvodů si Vás proto společnost ČEZ Distribuce, a. s., dovoluujeme upozornit, že s poskytnutými informacemi je potřeba nakládat dle platných právních předpisů, v opačném případě se vystavujete postihu ve smyslu platné právní úpravy. V této souvislosti si Vás dále dovoluujeme upozornit, že požadované informace nesmí být předány, sděleny, využity, zpřístupněny, či jiným způsobem postoupeny na jakoukoli třetí osobu bez předchozího prokazatelného souhlasu společnosti ČEZ Distribuce, a. s. Informace o existenci sítí mohou být využity pouze pro účel, pro který byly vyžádány.

S pozdravem

ČEZ Distribuce, a. s.

Děčín, Děčín IV-Podmokly

Teplická 874/8

PSČ 405 02

IČ: 24729035

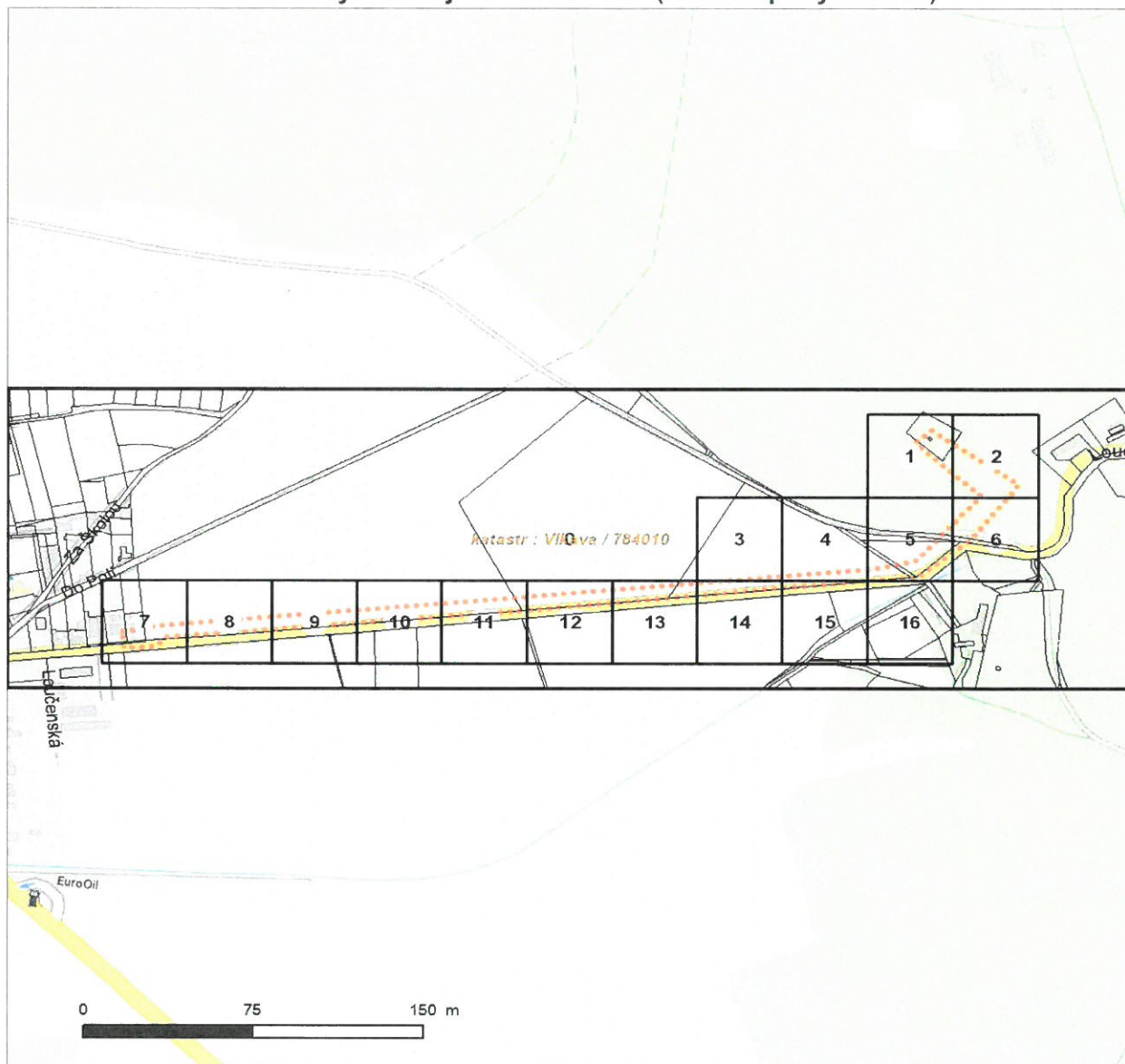
Přílohy

1. Situační výkres zájmového území
2. Podmínky pro provádění činností v ochranných pásmech energetických zařízení

Platí pouze se sdělením číslo 0100827970.


Zakreslené polohy zařízení v příloze jsou pouze informativní.

Situační výkres zájmového území (klad mapových listů)



Není-li zobrazena katastrální mapa, zadejte žádost znovu. Katastrální mapa je generována prostřednictvím externí WMS služby, jejíž provoz nezajišťuje společnost ČEZ Distribuce, a. s.

LEGENDA

-  Podzemní vedení NN do 1kV
-  Nadzemní vedení NN do 1kV
-  Podzemní vedení VN do 35 kV
-  Nadzemní vedení VN do 35 kV
-  Podzemní vedení VVN 110kV
-  Nadzemní vedení VVN 110kV
-  NN přívod odběratele
-  Cizí energetické vedení
-  Zájmové území



Stanice do 52 kV - stožárová



Stanice do 52 kV - zděná



Transformovna (nad 52 kV)



Probíhající investice ČEZ Distribuce



Stanice ČEZ Distribuce ve výstavbě



Zařízení ČEZ Distribuce ve výstavbě

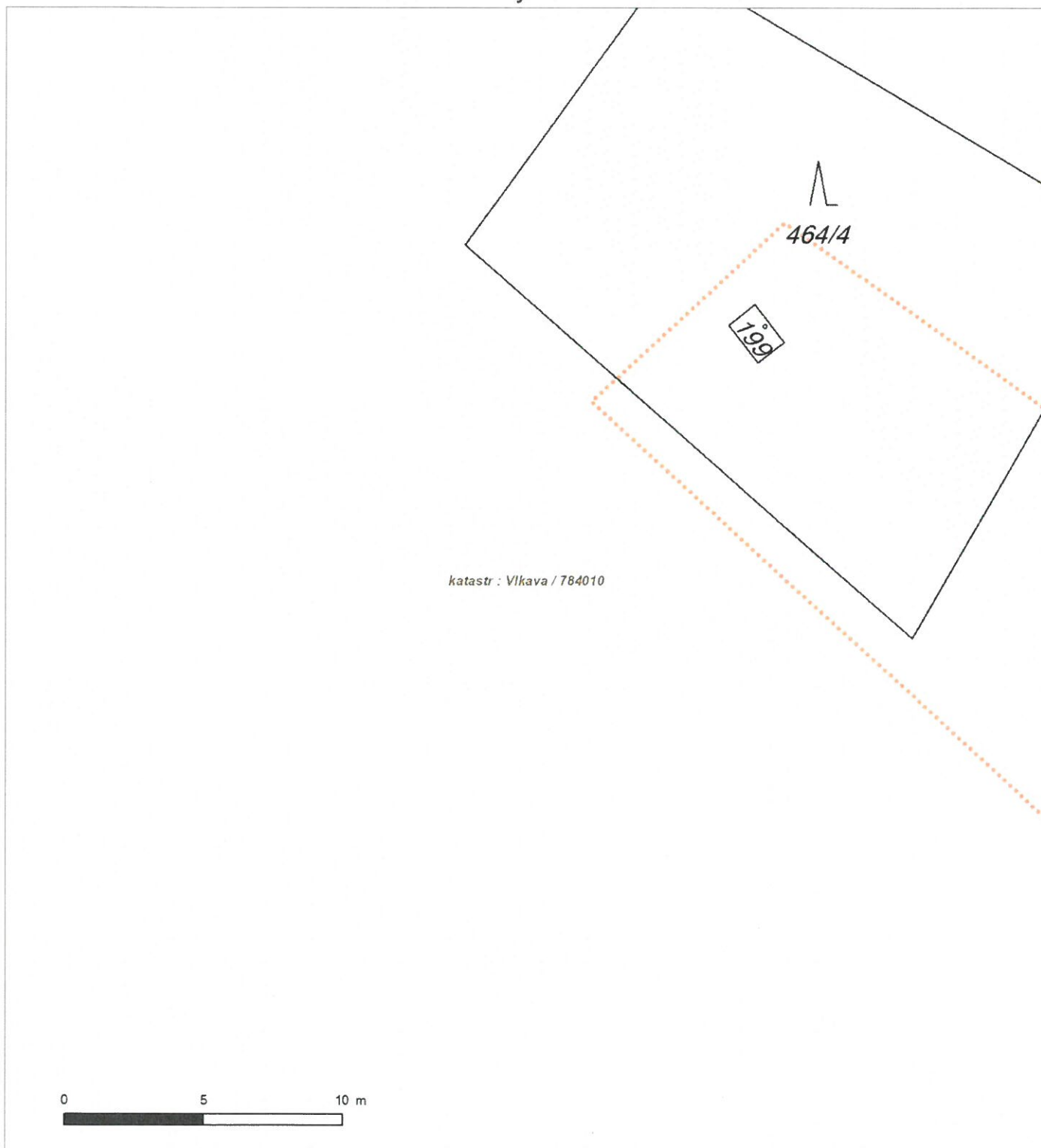


Hranice katastrálního území

Platí pouze se sdělením číslo 0100827970.

Zakreslené polohy zařízení v příloze jsou pouze informativní.

Situační výkres - list 1



Není-li zobrazena katastrální mapa, zadejte žádost znovu. Katastrální mapa je generována prostřednictvím externí WMS služby, jejíž provoz nezajišťuje společnost ČEZ Distribuce, a. s.

Platí pouze se sdělením číslo 0100827970.

Zakreslené polohy zařízení v příloze jsou pouze informativní.

Situační výkres - list 2




Není-li zobrazena katastrální mapa, zadejte žádost znovu. Katastrální mapa je generována prostřednictvím externí WMS služby, jejíž provoz nezajišťuje společnost ČEZ Distribuce, a. s.

Platí pouze se sdělením číslo 0100827970.

Zakreslené polohy zařízení v příloze jsou pouze informativní.

Situační výkres - list 3




Není-li zobrazena katastrální mapa, zadejte žádost znovu. Katastrální mapa je generována prostřednictvím externí WMS služby, jejíž provoz nezajišťuje společnost ČEZ Distribuce, a. s.

Platí pouze se sdělením číslo 0100827970.

Zakreslené polohy zařízení v příloze jsou pouze informativní.

Situační výkres - list 4

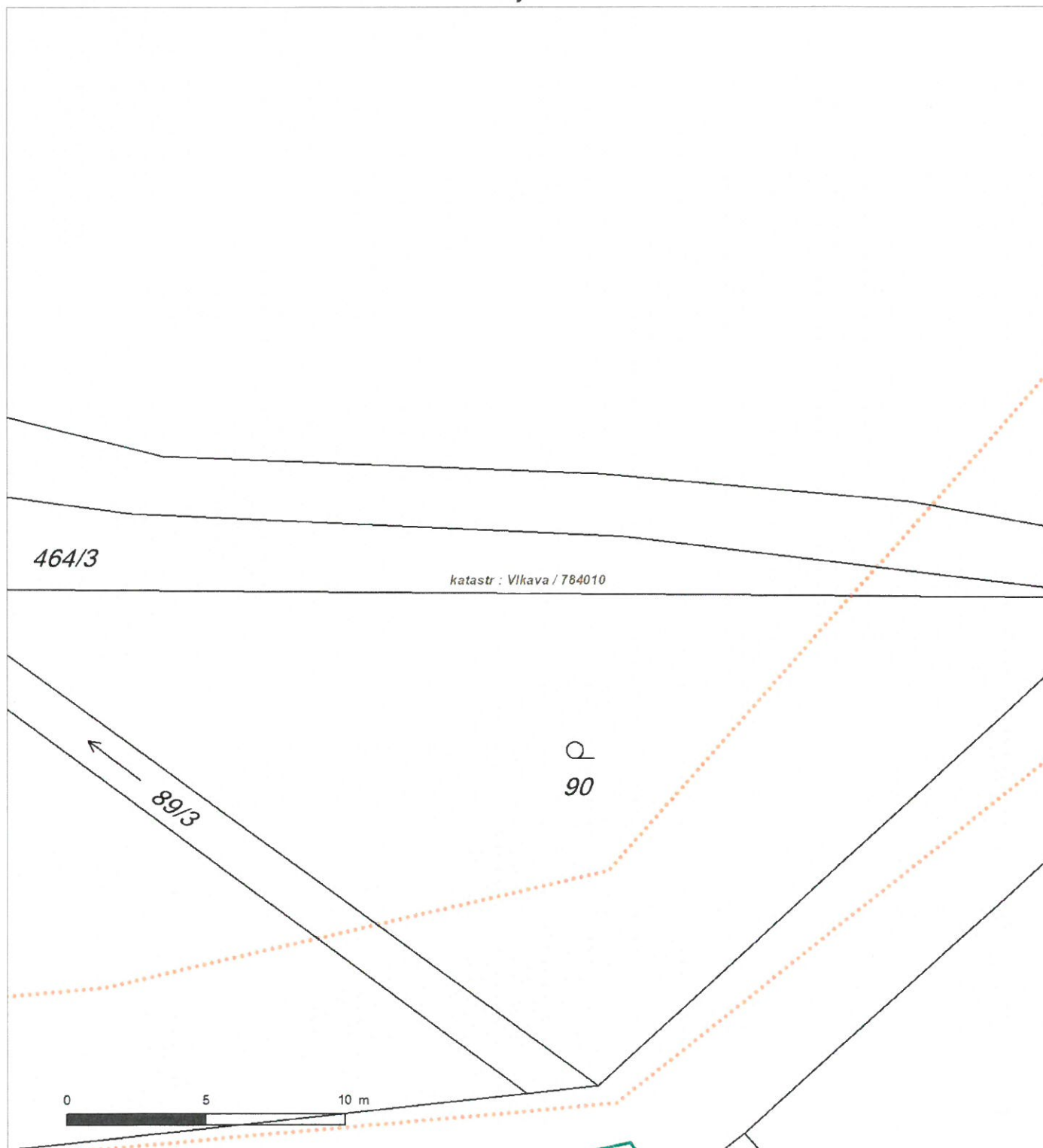


Není-li zobrazena katastrální mapa, zadejte žádost znovu. Katastrální mapa je generována prostřednictvím externí WMS služby, jejíž provoz nezajišťuje společnost ČEZ Distribuce, a. s.

Platí pouze se sdělením číslo 0100827970.

Zakreslené polohy zařízení v příloze jsou pouze informativní.

Situační výkres - list 5

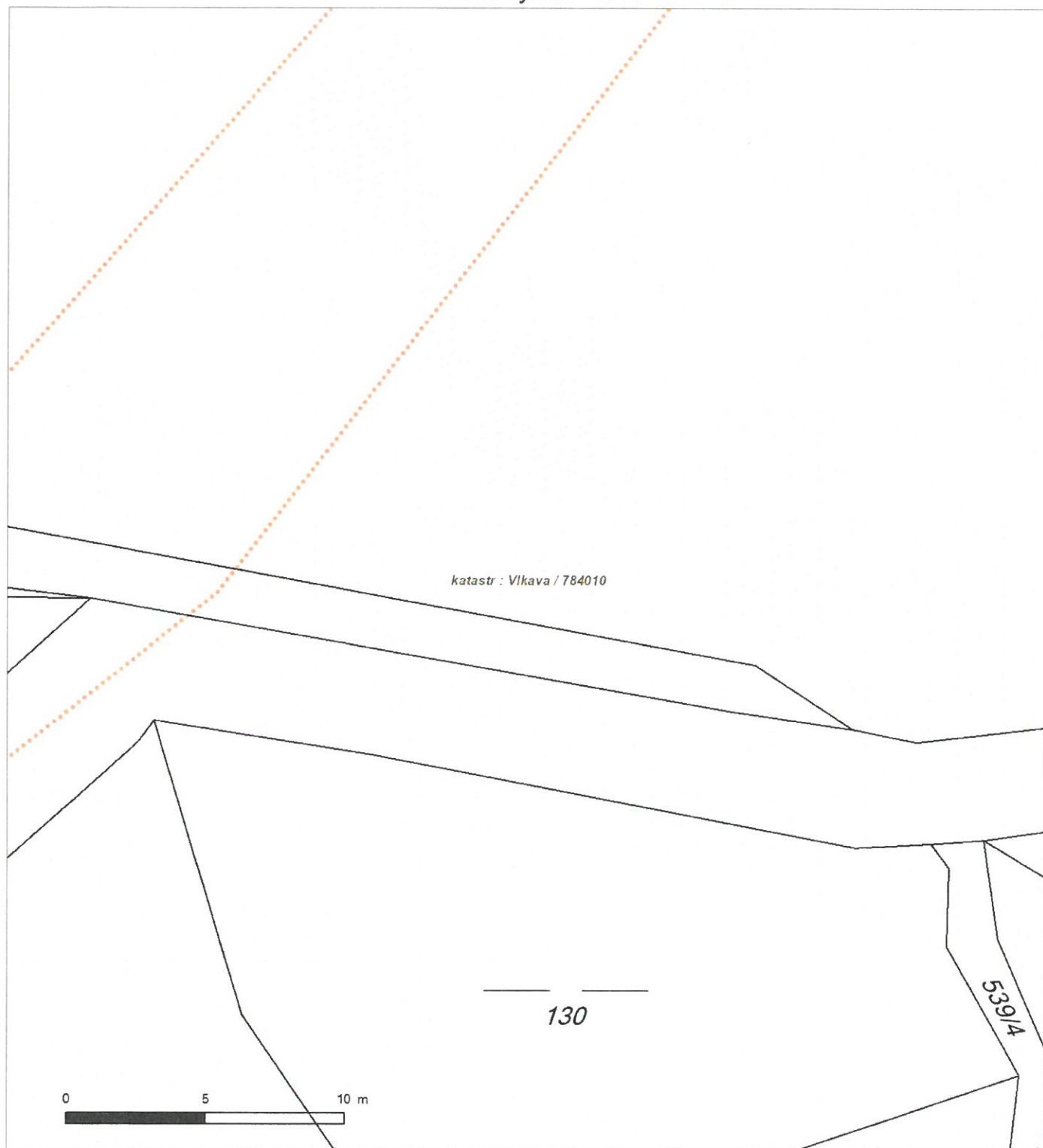


Není-li zobrazena katastrální mapa, zadejte žádost znovu. Katastrální mapa je generována prostřednictvím externí WMS služby, jejíž provoz nezajišťuje společnost ČEZ Distribuce, a. s.

Platí pouze se sdělením číslo 0100827970.

Zakreslené polohy zařízení v příloze jsou pouze informativní.

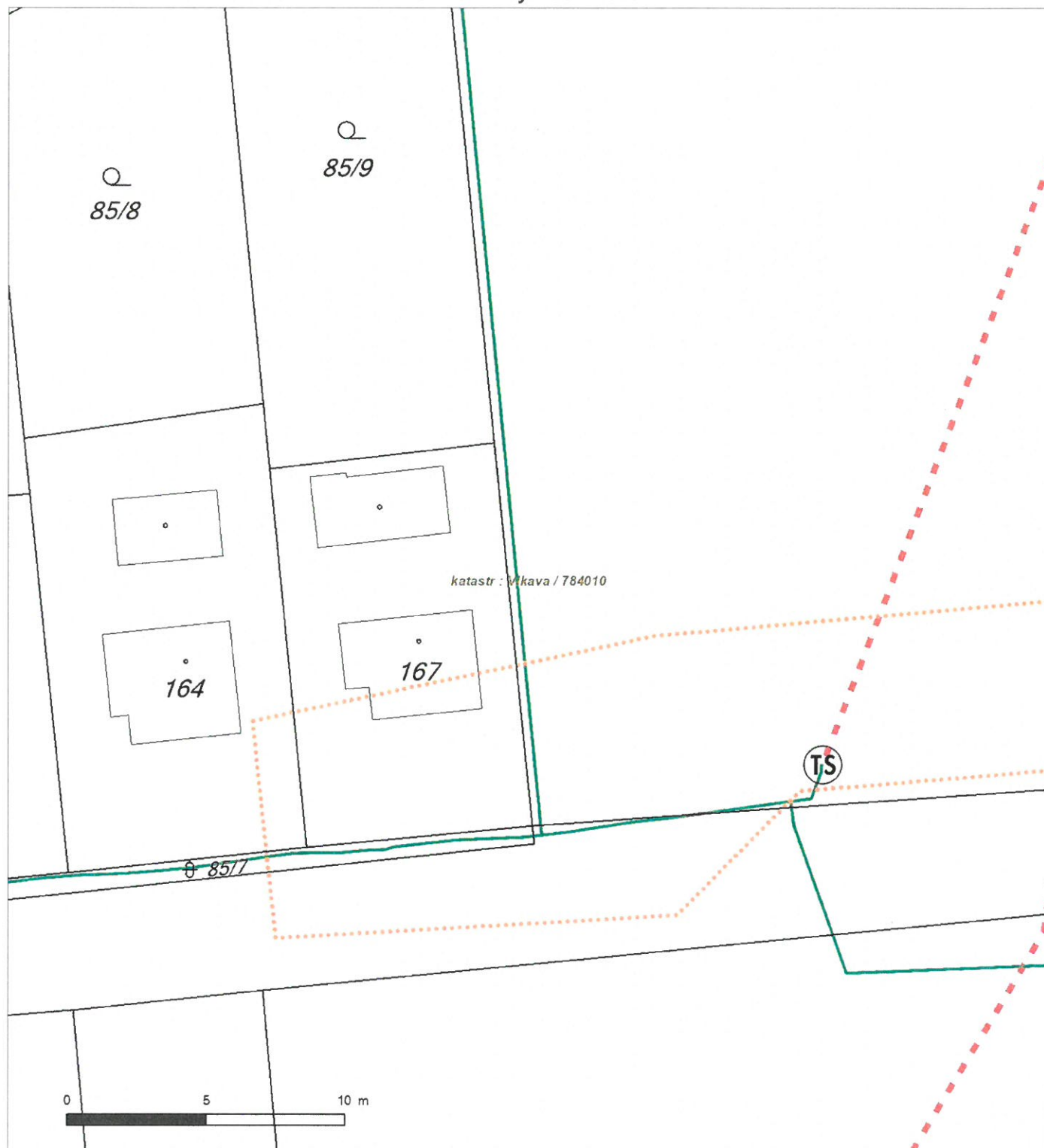
Situační výkres - list 6



Není-li zobrazena katastrální mapa, zadejte žádost znovu. Katastrální mapa je generována prostřednictvím externí WMS služby, jejíž provoz nezajišťuje společnost ČEZ Distribuce, a. s.

Zakreslené polohy zařízení v příloze jsou pouze informativní.

Situační výkres - list 7




Není-li zobrazena katastrální mapa, zadejte žádost znovu. Katastrální mapa je generována prostřednictvím externí WMS služby, jejíž provoz nezajišťuje společnost ČEZ Distribuce, a. s.

Platí pouze se sdělením číslo 0100827970.

Zakreslené polohy zařízení v příloze jsou pouze informativní.

Situační výkres - list 8




Není-li zobrazena katastrální mapa, zadejte žádost znovu. Katastrální mapa je generována prostřednictvím externí WMS služby, jejíž provoz nezajišťuje společnost ČEZ Distribuce, a. s.

Platí pouze se sdělením číslo 0100827970.

Zakreslené polohy zařízení v příloze jsou pouze informativní.

Situační výkres - list 9

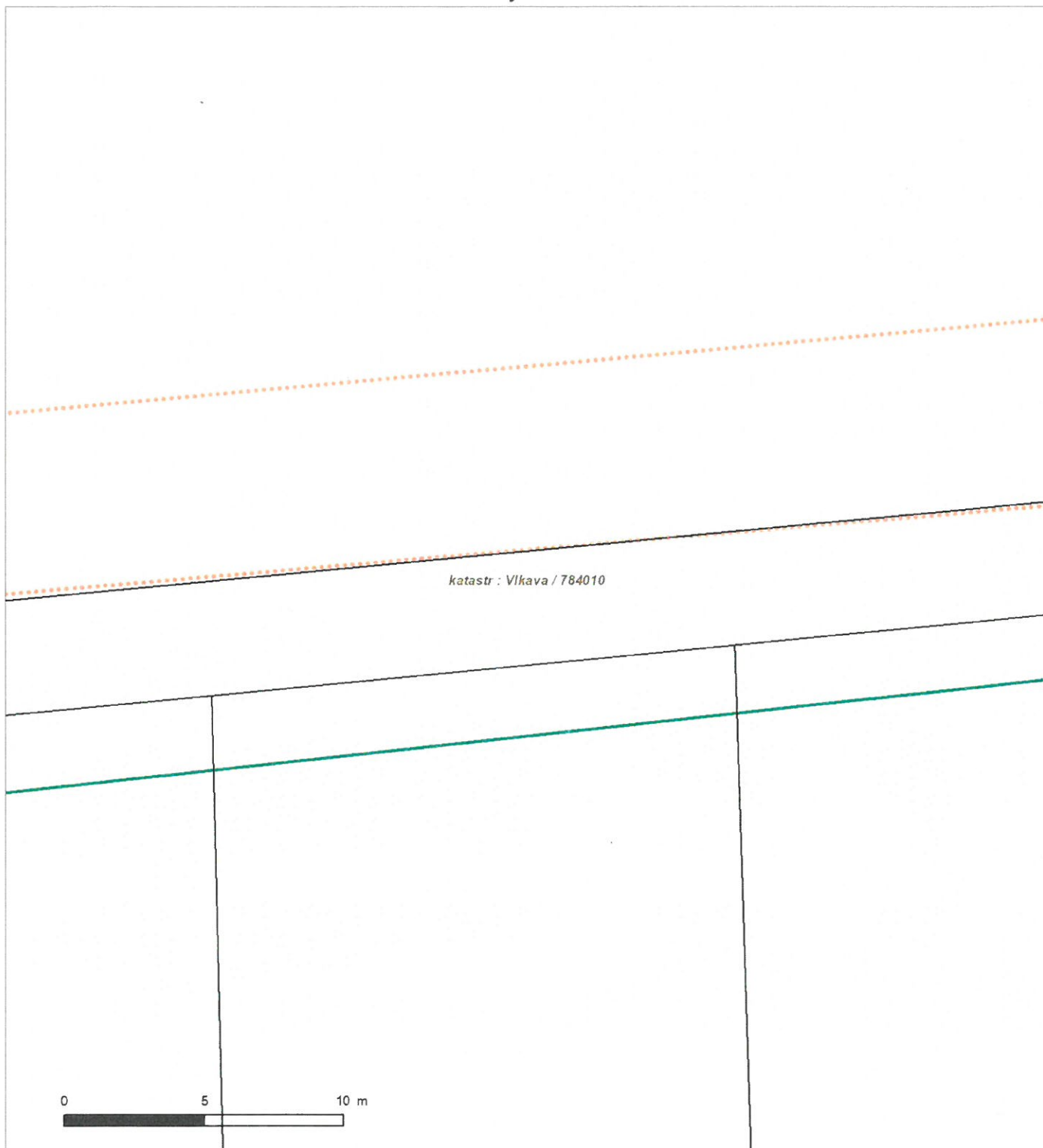


Není-li zobrazena katastrální mapa, zadejte žádost znovu. Katastrální mapa je generována prostřednictvím externí WMS služby, jejíž provoz nezajišťuje společnost ČEZ Distribuce, a. s.

Platí pouze se sdělením číslo 0100827970.

Zakreslené polohy zařízení v příloze jsou pouze informativní.

Situační výkres - list 10

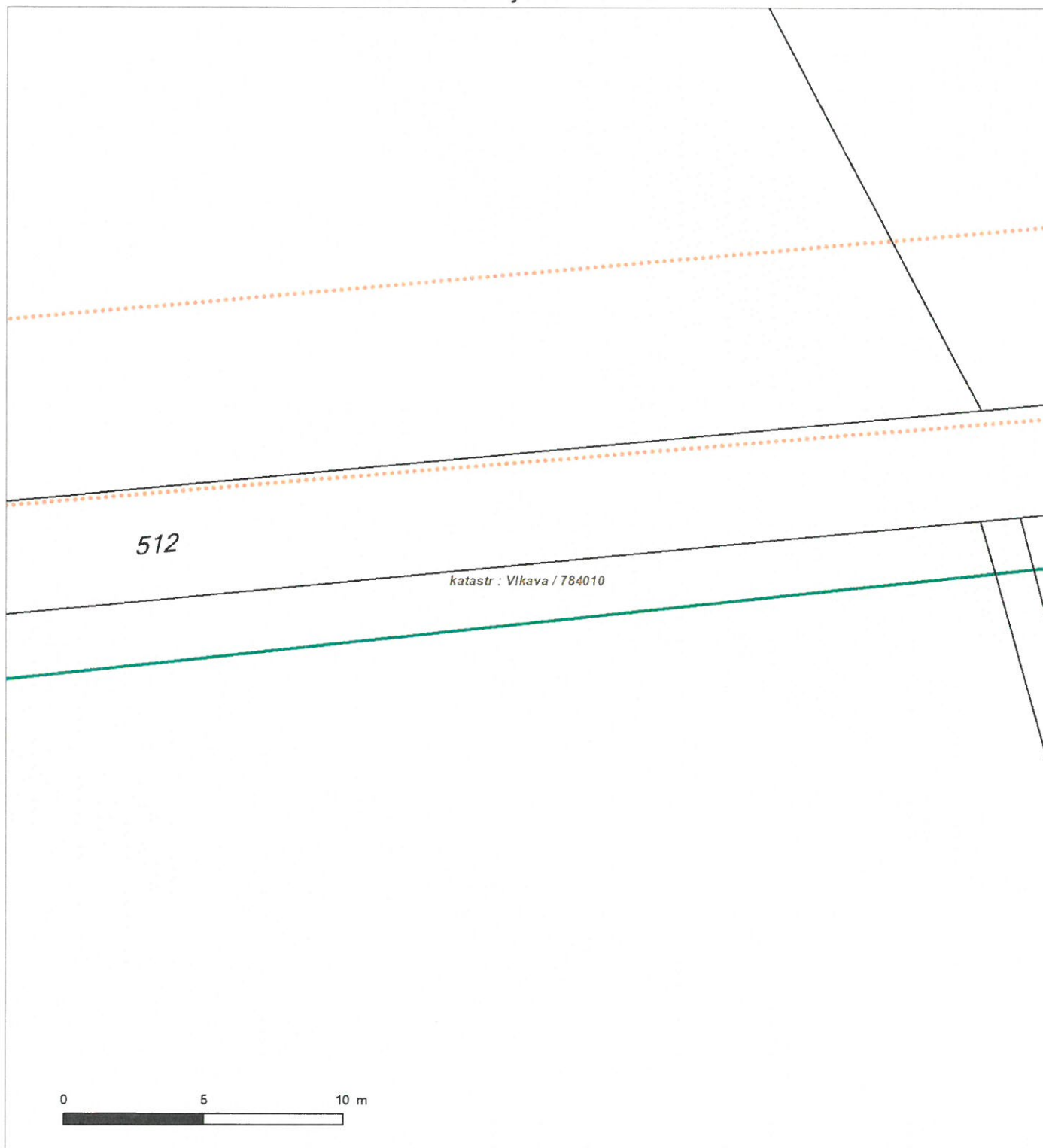


Není-li zobrazena katastrální mapa, zadejte žádost znovu. Katastrální mapa je generována prostřednictvím externí WMS služby, jejíž provoz nezajišťuje společnost ČEZ Distribuce, a. s.

Platí pouze se sdělením číslo 0100827970.

Zakreslené polohy zařízení v příloze jsou pouze informativní.

Situační výkres - list 11




Není-li zobrazena katastrální mapa, zadejte žádost znovu. Katastrální mapa je generována prostřednictvím externí WMS služby, jejíž provoz nezajišťuje společnost ČEZ Distribuce, a. s.

Platí pouze se sdělením číslo 0100827970.

Zakreslené polohy zařízení v příloze jsou pouze informativní.

Situační výkres - list 12




Není-li zobrazena katastrální mapa, zadejte žádost znovu. Katastrální mapa je generována prostřednictvím externí WMS služby, jejíž provoz nezajišťuje společnost ČEZ Distribuce, a. s.

Platí pouze se sdělením číslo 0100827970.

Zakreslené polohy zařízení v příloze jsou pouze informativní.

Situační výkres - list 13




Není-li zobrazena katastrální mapa, zadejte žádost znovu. Katastrální mapa je generována prostřednictvím externí WMS služby, jejíž provoz nezajišťuje společnost ČEZ Distribuce, a. s.

Platí pouze se sdělením číslo 0100827970.

Zakreslené polohy zařízení v příloze jsou pouze informativní.

Situační výkres - list 14

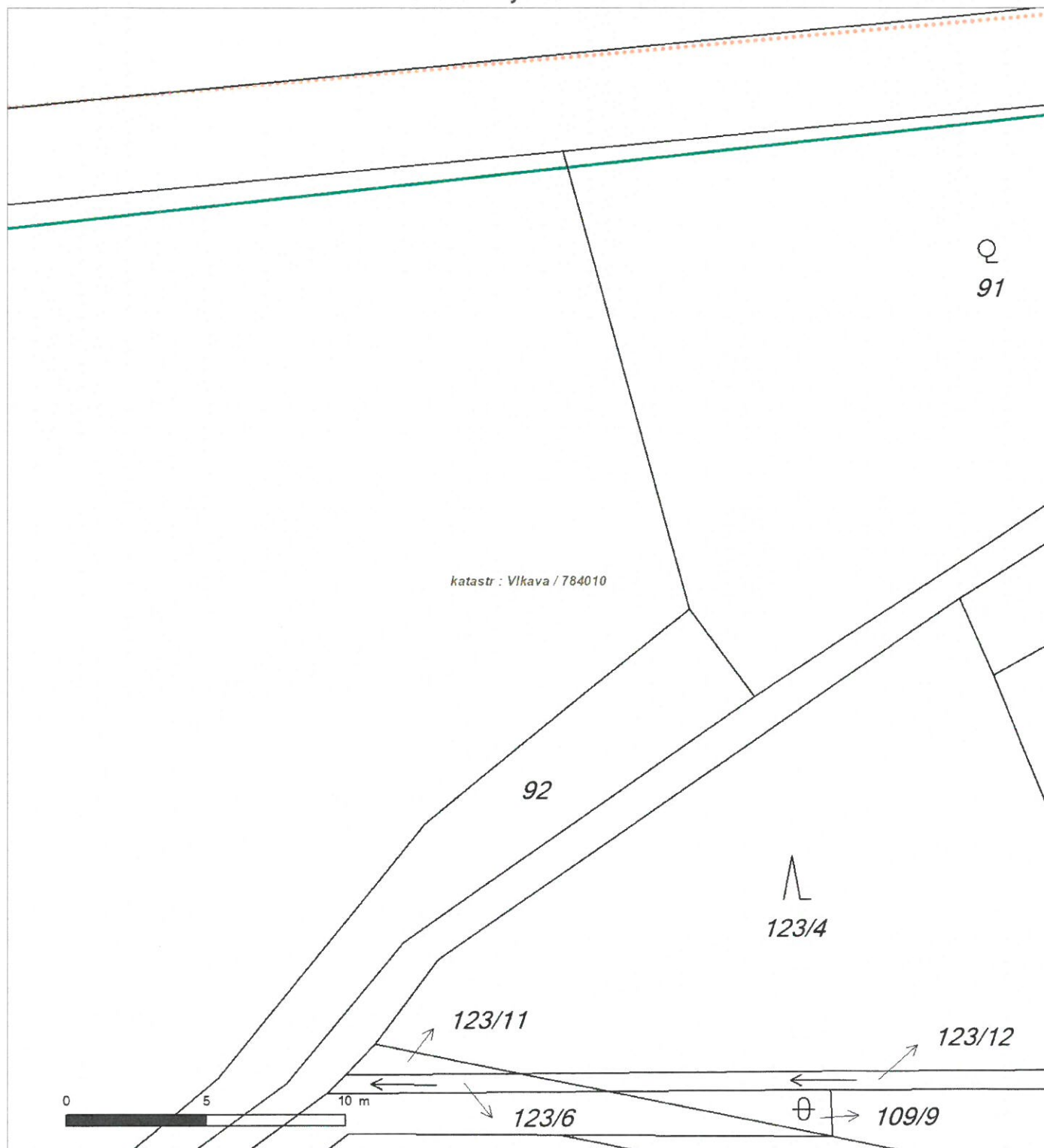


Není-li zobrazena katastrální mapa, zadejte žádost znovu. Katastrální mapa je generována prostřednictvím externí WMS služby, jejíž provoz nezajišťuje společnost ČEZ Distribuce, a. s.

Platí pouze se sdělením číslo 0100827970.

Zakreslené polohy zařízení v příloze jsou pouze informativní.

Situační výkres - list 15

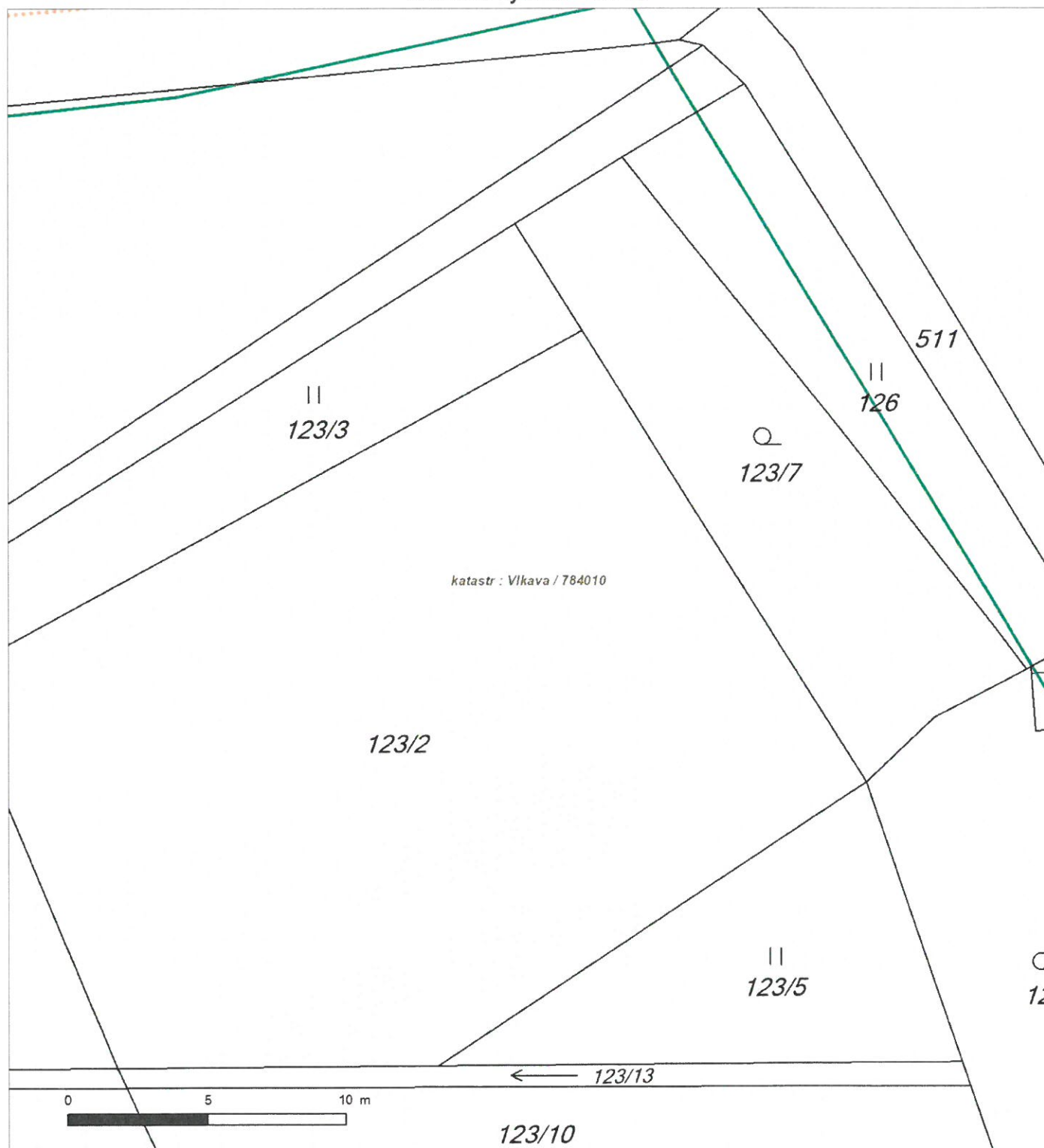


Není-li zobrazena katastrální mapa, zadejte žádost znovu. Katastrální mapa je generována prostřednictvím externí WMS služby, jejíž provoz nezajišťuje společnost ČEZ Distribuce, a. s.

Platí pouze se sdělením číslo 0100827970.

Zakreslené polohy zařízení v příloze jsou pouze informativní.

Situační výkres - list 16



Není-li zobrazena katastrální mapa, zadejte žádost znovu. Katastrální mapa je generována prostřednictvím externí WMS služby, jejíž provoz nezajišťuje společnost ČEZ Distribuce, a. s.

PODMÍNKY PRO PROVÁDĚNÍ ČINNOSTÍ V OCHRANNÝCH PÁSMECH PODZEMNÍCH VEDENÍ

Ochranné pásmo podzemních vedení elektrizační soustavy do 110 kV včetně a vedení řídicí, měřicí a zabezpečovací techniky je stanoveno v § 46, odst. (5), Zák. č. 458/2000 Sb., tj. zákona o podmínkách podnikání a o výkonu státní správy v energetických odvětvích a o změně některých zákonů (energetický zákon), ve znění pozdějších předpisů (dále jen "energetický zákon"), a činí 1 metr po obou stranách krajního kabelu kabelové trasy, nad 110 kV činí 3 metry po obou stranách krajního kabelu.

V ochranném pásmu podzemního vedení je podle § 46 odst. (8) a (10) energetického zákona zakázáno:

- a) zřizovat bez souhlasu vlastníka těchto zařízení stavby či umisťovat konstrukce a jiná podobná zařízení, jakož i uskladňovat hořlavé a výbušné látky,
 - b) provádět bez souhlasu vlastníka zemní práce,
 - c) provádět činnosti, které by mohly ohrozit spolehlivost a bezpečnost provozu těchto zařízení nebo ohrozit život, zdraví či majetek osob,
 - d) provádět činnosti, které by znemožňovaly nebo podstatně znesnadňovaly přístup k těmto zařízením,
 - e) vysazovat trvalé porosty a přejíždět vedení těžkými mechanismy.
- Pokud stavba nebo stavební činnost zasahuje do ochranného pásma podzemního vedení, je třeba požádat o písemný souhlas vlastníka nebo provozovatele tohoto zařízení na základě § 46, odst. (8) a (11) energetického zákona.

V ochranných pásmech podzemních vedení je třeba dále dodržovat následující podmínky:

1. Dodavatel prací musí před zahájením prací zajistit vytyčení podzemního zařízení a prokazatelně seznámit pracovníky, jichž se to týká, s jejich polohou a upozornit na odchylky od výkresové dokumentace.
2. Výkopové práce do vzdálenosti 1 metr od osy (krajního) kabelu musí být prováděny ručně. V případě provedení sond (ručně) může být tato vzdálenost snížena na 0,5 metru.
3. Zemní práce musí být prováděny v souladu s ČSN 73 6133 Návrh a provádění zemního tělesa pozemních komunikací a při zemních pracích musí být dodrženo Nařízení vlády č. 591/2006 Sb., bližších minimálních požadavcích na bezpečnost a ochranu zdraví při práci na staveništích.
4. Místa křížení a souběhy ostatních zařízení se zařízeními energetiky musí být vyprojektovány a provedeny zejména dle ČSN 73 6005, ČSN EN 50 341-1,2, ČSN EN 50341-3-19, ČSN EN 50423-1, ČSN 33 2000-5-52 a PNE 33 3302.
5. Dodavatel prací musí oznámit příslušnému provozovateli distribuční soustavy zahájení prací minimálně 3 pracovní dny předem.
6. Při potřebě přejíždění trasy podzemních vedení vozidly nebo mechanismy je třeba po dohodě s provozovatelem provést dodatečnou ochranu proti mechanickému poškození.
7. Je zakázáno manipulovat s obnaženými kabely pod napětím. Odkryté kabely musí být za vypnutého stavu řádně vyvěšeny, chráněny proti poškození a označeny výstražnou tabulkou dle ČSN ISO 3864.
8. Před záhozem kabelové trasy musí být provozovatel kabelu vyzván ke kontrole uložení. Pokud tato organizace provádějící zemní práce neprovede, vyhrazuje si provozovatel distribuční soustavy právo nechat inkriminované místo znovu odkrýt.
9. Při záhozu musí být zemina pod kabely řádně udusána, kabely zapískovány a provedeno krytí proti mechanickému poškození.
10. Bez předchozího souhlasu je zakázáno snižovat nebo zvyšovat vrstvu zeminy nad kabelem.
11. Každé poškození zařízení provozovatele distribuční soustavy musí být okamžitě nahlášeno na Kontaktní bezplatnou linku ČEZ Distribuce 800 850 860, která je Vám k dispozici 24 hodin denně, 7 dní v týdnu.
12. Ukončení stavby musí být neprodleně ohlášeno příslušnému provoznímu útvaru.
- 13. Po dokončení stavby provozovatel distribuční soustavy nesouhlasí s vyhlášením ochranného pásma nových rozvodů, které jsou budovány, protože se již jedná o práce v ochranném pásmu zařízení provozovatele distribuční soustavy. Případné opravy nebo rekonstrukce na svém zařízení nebude provozovatel distribuční soustavy provádět na výjimku z ochranného pásma nebo na základě souhlasu s činnostmi v tomto pásmu.**

Případné nedodržení uvedených podmínek bude řešeno příslušným stavebním úřadem nebo nahlášeno Energetickému regulačnímu úřadu jako správní delikt ve smyslu příslušného ustanovení energetického zákona spočívající v porušení zákazu provádět činnosti v ochranných pásmech dle § 46 uvedeného zákona.

PODMÍNKY PRO PROVÁDĚNÍ ČINNOSTÍ V OCHRANNÝCH PÁSMECH NADZEMNÍCH VEDENÍ

Ochranné pásmo nadzemního vedení podle § 46, odst. (3), Zák. č. 458/2000 Sb., tj. zákona o podmínkách podnikání a o výkonu státní správy v energetických odvětvích a o změně některých zákonů (energetický zákon), ve znění pozdějších předpisů (dále jen "energetický zákon") je souvislý prostor vymezený svislými rovinami vedenými po obou stranách vedení ve vodorovné vzdálenosti měřené kolmo na vedení, které činí od krajního vodiče vedení na obě jeho strany:

- a) u napětí nad 1 kV a do 35 kV včetně
 - pro vodiče bez izolace 7 metrů (resp. 10 metrů u zařízení postaveného do 31. 12. 1994, vyjma lesních průseků, kde rozsah ochranného pásma i do uvedeného data činí 7 metrů),
 - pro vodiče s izolací základní 2 metry,
 - pro závěsná kabelová vedení 1 metr;
- b) u napětí nad 35 kV do 110 kV včetně
 - pro vodiče bez izolace 12 metrů (resp. 15 metrů u zařízení postaveného do 31. 12. 1994).
 - pro vodiče s izolací základní 5 metrů

Poznámka: Nadzemní vedení nízkého napětí (do 1 kV) není chráněno ochranným pásmem. Při činnostech prováděných v jeho blízkosti (práce v blízkosti) je nutné dodržet vzdálenosti dané ČSN EN 50110-1 ed. 2.

V ochranném pásmu nadzemního vedení je podle § 46 odst. (8) a (9) energetického zákona zakázáno:

1. zřizovat bez souhlasu vlastníka těchto zařízení stavby či umisťovat konstrukce a jiná podobná zařízení, jakož i uskláňovat hořlavé a výbušné látky,
 2. provádět bez souhlasu vlastníka zemní práce,
 3. provádět činnosti, které by mohly ohrozit spolehlivost a bezpečnost provozu těchto zařízení nebo ohrozit život, zdraví či majetek osob,
 4. provádět činnosti, které by znemožňovaly nebo podstatně znesnadňovaly přístup k těmto zařízením,
 5. vysazovat chmelnice a nechávat růst porosty nad výšku 3 metry.
- Pokud stavba nebo stavební činnost zasahuje do ochranného pásma nadzemního vedení, je třeba požádat o písemný souhlas vlastníka nebo provozovatele tohoto zařízení na základě § 46, odst. (8) a (11) energetického zákona.

V ochranných pásmech nadzemních vedení je třeba dále dodržovat následující podmínky:

1. Při pohybu nebo pracích v blízkosti elektrického vedení vysokého napětí se nesmí osoby, předměty, prostředky nemající povahu jeřábu přiblížit k živým částem - vodičům blíže než 2 metry (dle ČSN EN 50110-1).
2. Jeřáby a jim podobná zařízení musí být umístěny tak, aby v kterékoli poloze byly všechny jejich části mimo ochranné pásmo vedení, a musí být zamezeno vyvrstvení lana.
3. Je zakázáno stavět budovy nebo jiné objekty v ochranných pásmech nadzemních vedení vysokého napětí.
4. Je zakázáno, provádět veškeré pozemní práce, při kterých by byla narušena stabilita podpěrných bodů - sloupů nebo stožárů.
5. Je zakázáno upevňovat antény, reklamy, ukazatele apod. pod, přes nebo přímo na stožáry elektrického vedení.
6. Dodavatel prací musí prokazatelně seznámit své pracovníky, jichž se to týká s ČSN EN 50110-1.
7. Pokud není možné dodržet body č. 1 až 4, je možné požádat příslušný provozní útvar provozovatele distribuční soustavy o další řešení (zajištění odborného dohledu pracovníka s elektrotechnickou kvalifikací dle Vyhlášky č. 50/1978 Sb., vypnutí a zajištění zařízení, zaizolování živých částí apod.), pokud nejsou tyto podmínky již součástí jiného vyjádření ke konkrétní stavbě.
8. V případě požadavku na vypnutí zařízení po nezbytnou dobu provádění prací je nutné požádat minimálně 2 měsíce před požadovaným termínem. V případě vedení nízkého napětí je možné též požádat o zaizolování části vedení.

Případné nedodržení uvedených podmínek bude řešeno příslušným stavebním úřadem nebo nahlášeno Energetickému regulačnímu úřadu jako správní delikt ve smyslu příslušného ustanovení energetického zákona, spočívající v porušení zákazu provádět činnosti v ochranných pásmech dle § 46 uvedeného zákona.

PODMÍNKY PRO PROVÁDĚNÍ ČINNOSTÍ V OCHRANNÝCH PÁSMECH ELEKTRICKÝCH STANIC

Ochranné pásmo elektrické stanice je stanoveno v § 46, odst. (6), Zák. č. 458/2000 Sb., tj. zákona o podmínkách podnikání a o výkonu státní správy v energetických odvětvích a o změně některých zákonů (energetický zákon), ve znění pozdějších předpisů (dále jen "energetický zákon") a je vymezeno svislými rovinami vedenými ve vodorovné vzdálenosti:

- a) u venkovních el. stanic a dále stanic s napětím větším než 52 kV v budovách 20 metrů od oplocení nebo od vnějšího líce obvodového zdiva,
- b) u stožárových elektrických stanic a věžových stanic s venkovním přívodem s převodem napětí z úrovně nad 1 kV a menší než 52 kV na úroveň nízkého napětí 7 m od vnější hrany půdorysu stanice ve všech směrech,
- c) u kompaktních a zděných el. stanic s převodem napětí z úrovně nad 1 kV a menší než 52 kV na úroveň nízkého napětí 2 metry od vnějšího pláště stanice ve všech směrech,
- d) u vestavěných el. stanic 1 metr od obestavění.

V ochranném pásmu elektrické stanice je podle § 46 odst. (8) a (10) energetického zákona zakázáno:

1. zřizovat bez souhlasu vlastníka těchto zařízení stavby či umisťovat konstrukce a jiná podobná zařízení, jakož i uskladňovat hořlavé a výbušné látky,
2. provádět bez souhlasu vlastníka zemní práce,
3. provádět činnosti, které by mohly ohrozit spolehlivost a bezpečnost provozu těchto zařízení nebo ohrozit život, zdraví či majetek osob,
4. provádět činnosti, které by znemožňovaly nebo podstatně znesnadňovaly přístup k těmto zařízením.

Pokud stavba nebo stavební činnost zasahuje do ochranného pásma elektrické stanice, je třeba požádat o písemný souhlas vlastníka nebo provozovatele tohoto zařízení na základě § 46, odst. (8) a (11) energetického zákona.

V ochranném pásmu elektrické stanice je dále zakázáno provádět činnosti, které by mohly mít za následek ohrožení bezpečnosti a spolehlivosti provozu stanice nebo zmenšující či podstatně znesnadňující její obsluhu a údržbu a to zejména:

5. provádět výkopové práce ohrožující zaústění podzemních vedení vysokého a nízkého napětí nebo stabilitu stavební části el. stanice (viz podmínky pro činnosti v ochranných pásmech podzemního vedení),
6. skladovat či umisťovat předměty bránící přístupu do elektrické stanice nebo k rozvaděčům vysokého nebo nízkého napětí,
7. umisťovat antény, reklamy, ukazatele apod.,
8. zřizovat oplocení, které by znemožnilo obsluhu el. stanice.

Případné nedodržení uvedených podmínek bude řešeno příslušným stavebním úřadem nebo nahlášeno Energetickému regulačnímu úřadu jako správní delikt ve smyslu příslušného ustanovení energetického zákona spočívající v porušení zákazu provádět činnosti v ochranných pásmech dle § 46 uvedeného zákona.



ŽADATEL

ing.Evžen Kozák s.r.o.

NAŠE ZNAČKA
0200669817

VYŘIZUJE / LINKA
841 842 843

VYŘÍZENO DNE
31.10.2017

Sdělení o existenci komunikačního vedení společnosti Telco Pro Services, a. s.

Název akce: **Vlkava - obnova výtlačného řadu**

Účel: **Sloučené územní a stavební řízení**

Vážený zákazníku,
dovolujeme si reagovat na Vaši žádost číslo 0200669817 ze dne 31.10.2017, která se týkala sdělení o existenci komunikačního zařízení na Vámi určeném zájmovém území.

Dle vědomí společnosti Telco Pro Services, a. s., se na Vámi vymezeném zájmovém území:
nenachází komunikační zařízení v majetku společnosti Telco Pro Services, a. s.

Zároveň si Vás dovoluujeme upozornit, že není vyloučeno, že se ve Vámi vymezeném zájmovém území nachází jiné zařízení, které není v majetku společnosti Telco Pro Services, a. s.

Toto sdělení je platné do 31.10.2018.

V souvislosti s výše uvedeným si Vás dovoluujeme upozornit, že sdělení o existenci či neexistenci sítí představuje skutečnosti tvořící obchodní tajemství společnosti Telco Pro Services, a. s. Poskytnuté informace jsou dále také důvěrnými informacemi společnosti Telco Pro Services, a. s. Z výše uvedených důvodů si Vás proto společnost Telco Pro Services, a. s., dovoluujeme upozornit, že s poskytnutými informacemi je potřeba nakládat dle platných právních předpisů, v opačném případě se vystavujete postihu ve smyslu platné právní úpravy. V této souvislosti si Vás dovoluujeme rovněž upozornit, že požadované informace nesmí být předány, sděleny, využity, zpřístupněny, či jiným způsobem postoupeny na jakoukoli třetí osobu bez předchozího prokazatelného souhlasu společnosti Telco Pro Services, a. s. Informace o existenci sítí mohou být využity pouze pro účel, pro který byly vyžádány.

S pozdravem



Telco Pro Services, a. s.
Duhová 1531/3
140 00 Praha 4
IČ: 291 48 278
(18)

Jiří Cimpel

Telco Pro Services, a. s.

Přílohy

Situační výkres zájmového území

Ing. Evžen Kozák
Koryta 29
Loukov
294 11 LOUKOV



VÁŠ DOPIS ZNAČKY / ZE DNE

NAŠE ZNAČKA

VYŘIZUJE / LINKA

MÍSTO ODESLÁNÍ / DNE

/

001095522703

Michal Cícvárek / 800 850
860

Mělník 20. 11. 2017

Souhlas s umístěním stavby a s prováděním činností v ochranném pásmu elektrického zařízení evidenční číslo: 1095522703/1416/OP

Vážená paní, vážený pane,

dovolte nám, abychom reagovali na Vaši žádost ze dne 07.11.2017, ve které nás žádáte o vydání stanoviska ke stavbě a provádění souvisejících činností v ochranném pásmu el. zařízení v našem majetku.

Ze zaslaných podkladů je zřejmé, že stavba:

1. Investor: vodovody a kanalizace Mladá Boleslav, a.s.
2. Název stavby: Vlkava výtlačného řadu
3. Parc. číslo: viz. koordinační situace Kat. území: Vlkava
4. Předložené podklady: koordinační situace
5. Číslo „Sdělení o existenci energetického zařízení v majetku DSO“: 0100827970

a s ní související činnosti zasahují do ochranných pásem zařízení:

1. Typ zařízení: NN0,4kV VN22kV DTS
2. Název zařízení: nadzemní vedení VN3406, podzemní vedení NN, el. stanice MB_6387, které je v majetku naší společnosti.

Sdělujeme Vám, že udělujeme souhlas s činností zasahující do ochranného pásma předmětného el. zařízení.

Povoleny činnosti:

1 – stavební práce	2 – zemní práce	3 – kácení a prořez
4 – umístění stavby	5 – skladování hořlavin	6 – skladování výbušnin

(nehodící se škrtněte)

Platnost tohoto souhlasu je vázána na dodržení následujících podmínek:

1. Podmínkou pro zahájení činnosti v ochranném pásmu je platné „Sdělení o existenci energetického zařízení v majetku společnosti ČEZ Distribuce, a. s.“, v daném zájmovém území tohoto souhlasu a dodržení podmínek uvedených v tomto vyjádření.

ČEZ Distribuce, a. s.

Děčín, Děčín IV-Podmokly, Teplická 874/8, PSČ 405 02 | Kontaktní bezplatná linka
ČEZ Distribuce: 800 850 860 (hlášení poruch, distribuční požadavky, informace),
e-mail: info@cezdistribuce.cz, www.cezdistribuce.cz | IČ: 24729035, DIČ: CZ24729035 |
zapsaná v obch. rejstříku vedeném Krajským soudem v Ústí nad Labem, sp. zn. B 2145 |
zasílací adresa: ČEZ Distribuce, a. s., Plzeň, Guldenerova 2577/19, PSČ 326 00

2. Souběhy a křižovatky s elektrickými vedeními musí být provedeny v souladu s platnými normami a předpisy, zejména s ČSN EN 50110-1, ČSN EN 50423-3, PNE 33 0000-6 a PNE 33 3301, ČSN EN 50341-3 pro venkovní vedení VN, ČSN 33 2000-5-52 a PNE 34 1050 pro kabelová vedení a ČSN 73 6005 o prostorovém uspořádání sítí technického vybavení.
3. Umístění stavby a provádění činností v ochranném pásmu elektrického zařízení bude prováděno podle projektové dokumentace vypracované firmou Ing. Evžen Kozák, číslo zakázky 2017087, datum 9/2017
4. **Nejmenšího dovoleného krytí podzemních sítí kabelů bude 1m. Krytí je nutné přizpůsobit konstrukci ploch (dělený arot, betonové žlaby). Pro zajištění uložení podzemních sítí v souladu s ČSN 73 6005, ČSN 33 2000-5-52 a PNE 34 1050 pro kabelová vedení, bude zajištěno dílčí přeložení takového distribučního zařízení v souladu s ust. § 47, zákona 458/2000 Sb. na náklady toho, kdo přeložku vyvolá.**
5. **Základy všech doplňkových staveb objektu (šachty, atd.) musí být umístěny tak, že nejbližší hrana bude ve vzdálenosti minimálně 0,5m od krajního kabelu stávající kabelové trasy.**
6. **Při budování vodovodu v místě křížení s kabely NN dodržet minimální vzdálenost 0,20 m za předpokladu uložení v tech. kanálu nebo chráničkách, nechráněné 0,40m. Při souběhu s kabely NN dodržet minimální vzdálenost 0,40 m.**
7. Trasa vodovodu musí být vedena ve vzdálenosti alespoň 2 m od základů podpěrných bodů stávajícího nadzemního vedení VN 22 kV + trafostanice č. MB_6387tak, aby nedošlo ke snížení jejich stability nebo poškození uzemnění.
8. Ochranné pásmo vedení VN bude po celou dobu stavby označeno výstražnou cedulí „**POZOR – ochranné pásmo vedení VN**“ z obou stran možného vjezdu do tohoto pásma]
9. Jakákoliv poškození nebo mimořádné události, způsobené na elektrickém zařízení stavebníkem, musí být neprodleně oznámeny na poruchovou linku 800 850 860 a budou opraveny na náklady viníka. Zahrnutí poškozených míst může být provedeno pouze po souhlasu vydaném naší společností.
10. Umístěním stavby nesmí dojít ke ztížení přístupu našich pracovníků a pracovníků námi pověřených firem k našemu zařízení.
11. Při realizaci stavby nesmí dojít v žádném případě k nebezpečnému přiblížení osob, věcí, zařízení nebo mechanismů a strojů k živým částem pod napětím tj. musí být dodržena minimální vzdálenost 2 m od vodičů dle ČSN EN 50110-1. V případě, že nebude možné tuto vzdálenost dodržet, je žadatel povinen požádat o vypnutí předmětného vedení.
12. Pracovníci provádějící práce budou prokazatelně poučeni o nebezpečí, které hrozí při nedodržení bezpečnostních předpisů.
13. S ohledem k provádění prací v ochranném pásmu upozorňujeme na možnost nebezpečných vlivů od elektrického zařízení. Opatření proti těmto vlivům je na straně zhotovitele výše uvedené stavby. ČEZ Distribuce, a.s. nepřevzme žádnou zodpovědnost za případné škody, které vzniknou stavebníkovi následkem poruchy nebo havárie elektrického zařízení za nepředvídaných okolností nebo nedodržením výše uvedených podmínek.
14. Při případné úpravě povrchu v ochranném pásmu vedení nesmí dojít ke změně výškové nivelety země oproti současnému stavu.


15. Musí být dodrženy Podmínky pro práce v ochranných pásmech vedení, které jsou přílohou tohoto souhlasu.
16. Jakékoliv události mající vliv na provoz předmětných vedení musí být neprodleně oznámeny na poruchovou linku 800 850 860 nebo včas oznámeny naší společností.
17. Výjimka z OP se nevztahuje na zařízení ČEZ ICT Services, a.s.

Souhlas s prováděním činností související se zřízením (výstavbou) výše uvedené stavby končí dnem vydání kolaudačního rozhodnutí.

Provozovatel si vyhrazuje právo odvolat souhlas kdykoli, pokud zjistí, že podmínky stanovené v tomto „Souhlasu s umístěním stavby a s prováděním činností v ochranném pásmu elektrického zařízení“ nejsou dodrženy. Pokud zjištěné nedostatky nebyly odstraněny ani na základě písemné výzvy ve stanoveném termínu, je žadatel povinen uvést ochranné pásmo do původního stavu a zdržet se provozování jakékoli činnosti, kterou zákon výslovně zakazuje.

Tento souhlas pozbývá platnosti, nebude-li stavba zahájena do 1 roku od udělení souhlasu a netýká se zajištění dodávky elektřiny pro danou stavbu.

S pozdravem



Radomír Šolc
Vedoucí oddělení Správa energetického majetku - region
ČEZ Distribuce, a.s.

Příloha:

1. Podmínky pro provádění činností v OP nadzemních vedení
2. Podmínky pro provádění činností v OP podzemních vedení
3. Podmínky pro provádění činností v OP elektrických stanic



Podmínky pro provádění činností V ochranných pásmech elektrických stanic

Ochranné pásmo elektrické stanice je stanoveno v § 46, odst. (6), Zák. č. 458/2000 Sb., tj. zákona o podmínkách podnikání a o výkonu státní správy v energetických odvětvích a o změně některých zákonů (energetický zákon), ve znění pozdějších předpisů (dále jen „energetický zákon“) a je vymezeno svislými rovinami vedenými ve vodorovné vzdálenosti:

- a) u venkovních el. stanic a dále stanic s napětím větším než 52 kV v budovách 20 metrů od oplocení nebo od vnějšího líce obvodového zdíva,
- b) u stožárových elektrických stanic a věžových stanic s venkovním přívodem s převodem napětí z úrovně nad 1 kV a menší než 52 kV na úroveň nízkého napětí 7 m od vnější hrany půdorysu stanice ve všech směrech,
- c) u kompaktních a zděných el. stanic s převodem napětí z úrovně nad 1 kV a menší než 52 kV na úroveň nízkého napětí 2 metry od vnějšího pláště stanice ve všech směrech,
- d) u vestavěných el. stanic 1 metr od obestavění.

V ochranném pásmu elektrické stanice je podle § 46 odst. (8) a (10) energetického zákona zakázáno:

1. zřizovat bez souhlasu vlastníka těchto zařízení stavby či umisťovat konstrukce a jiná podobná zařízení, jakož i uskladňovat hořlavé a výbušné látky,
2. provádět bez souhlasu vlastníka zemní práce,
3. provádět činnosti, které by mohly ohrozit spolehlivost a bezpečnost provozu těchto zařízení nebo ohrozit život, zdraví či majetek osob,
4. provádět činnosti, které by znemožňovaly nebo podstatně znesnadňovaly přístup k těmto zařízením.

Pokud stavba nebo stavební činnost zasahuje do ochranného pásma elektrické stanice, je třeba požádat o písemný souhlas vlastníka nebo provozovatele tohoto zařízení na základě § 46, odst. (8) a (11) energetického zákona.

V ochranném pásmu elektrické stanice je dále zakázáno provádět činnosti, které by mohly mít za následek ohrožení bezpečnosti a spolehlivosti provozu stanice nebo zmenšující či podstatně znesnadňující její obsluhu a údržbu a to zejména:

5. provádět výkopové práce ohrožující zaústění podzemních vedení vysokého a nízkého napětí nebo stabilitu stavební části el. stanice (viz podmínky pro činnosti v ochranných pásmech podzemního vedení),
6. skladovat či umisťovat předměty bránící přístupu do elektrické stanice nebo k rozvaděčům vysokého nebo nízkého napětí,
7. umisťovat antény, reklamy, ukazatele apod.,
8. zřizovat oplocení, které by znemožnilo obsluhu el. stanice.

Případné nedodržení uvedených podmínek bude řešeno příslušným stavebním úřadem nebo nahlášeno Energetickému regulačnímu úřadu jako správní delikt ve smyslu příslušného ustanovení energetického zákona spočívající v porušení zákazu provádět činnosti v ochranných pásmech dle § 46 uvedeného zákona.



Podmínky pro provádění činností v ochranných pásmech podzemních vedení

Ochranné pásmo podzemních vedení elektrizační soustavy do 110 kV včetně a vedení řídicí, měřicí a zabezpečovací techniky je stanoveno v § 46, odst. (5), Zák. č. 458/2000 Sb., tj. zákona o podmínkách podnikání a o výkonu státní správy v energetických odvětvích a o změně některých zákonů (energetický zákon), ve znění pozdějších předpisů (dále jen „energetický zákon“), a činí 1 metr po obou stranách krajního kabelu kabelové trasy, nad 110 kV činí 3 metry po obou stranách krajního kabelu.

V ochranném pásmu podzemního vedení je podle § 46 odst. (8) a (10) energetického zákona zakázáno:

- a) zřizovat bez souhlasu vlastníka těchto zařízení stavby či umisťovat konstrukce a jiná podobná zařízení, jakož i uskladňovat hořlavé a výbušné látky,
- b) provádět bez souhlasu vlastníka zemní práce,
- c) provádět činnosti, které by mohly ohrozit spolehlivost a bezpečnost provozu těchto zařízení nebo ohrozit život, zdraví či majetek osob,
- d) provádět činnosti, které by znemožňovaly nebo podstatně znesnadňovaly přístup k těmto zařízením,
- e) vysazovat trvalé porosty a přejíždět vedení těžkými mechanizmy.

Pokud stavba nebo stavební činnost zasahuje do ochranného pásma podzemního vedení, je třeba požádat o písemný souhlas vlastníka nebo provozovatele tohoto zařízení na základě § 46, odst. (8) a (11) energetického zákona.

V ochranných pásmech podzemních vedení je třeba dále dodržovat následující podmínky:

1. Dodavatel prací musí před zahájením prací zajistit vytyčení podzemního zařízení a prokazatelně seznámit pracovníky, jichž se to týká, s jejich polohou a upozornit na odchylky od výkresové dokumentace.
2. Výkopové práce do vzdálenosti 1 metr od osy (krajního) kabelu musí být prováděny ručně. V případě provedení sond (ručně) může být tato vzdálenost snížena na 0,5 metru.
3. Zemní práce musí být prováděny v souladu s ČSN 73 6133 Návrh a provádění zemního tělesa pozemních komunikací a při zemních pracích musí být dodrženo Nařízení vlády č. 591/2006 Sb., o bližších minimálních požadavcích na bezpečnost a ochranu zdraví při práci na staveništích.
4. Místa křížení a souběhy ostatních zařízení se zařízeními energetiky musí být vyprojektovány a provedeny zejména dle ČSN 73 6005, ČSN EN 50 341-1,2, ČSN EN 50341-3-19, ČSN EN 50423-1, ČSN 33 2000-5-52 a PNE 33 3302.
5. Dodavatel prací musí oznámit příslušnému provozovateli distribuční soustavy zahájení prací minimálně 3 pracovní dny předem.
6. Při potřebě přejíždění trasy podzemních vedení vozidly nebo mechanizmy je třeba po dohodě s provozovatelem provést dodatečnou ochranu proti mechanickému poškození.
7. Je zakázáno manipulovat s obnaženými kabely pod napětím. Odkryté kabely musí být za vypnutého stavu řádně vyvěšeny, chráněny proti poškození a označeny výstražnou tabulkou dle ČSN ISO 3864.
8. Před záhozem kabelové trasy musí být provozovatel kabelu vyzván ke kontrole uložení. Pokud toto organizace provádějící zemní práce neprovede, vyhrazuje si provozovatel distribuční soustavy právo nechat inkriminované místo znovu odkrýt.
9. Při záhozu musí být zemina pod kabely řádně udusána, kabely zapískovány a provedeno krytí proti mechanickému poškození.
10. Bez předchozího souhlasu je zakázáno snižovat nebo zvyšovat vrstvu zeminy nad kabelem.
11. Každé poškození zařízení provozovatele distribuční soustavy musí být okamžitě nahlášeno na Kontaktní bezplatnou linku ČEZ Distribuce 800 850 860, která je Vám k dispozici 24 hodin denně, 7 dní v týdnu.
12. Ukončení stavby musí být neprodleně ohlášeno příslušnému provoznímu útvaru.
13. **Po dokončení stavby provozovatel distribuční soustavy nesouhlasí s vyhlášením ochranného pásma nových rozvodů, které jsou budovány, protože se již jedná o práce v ochranném pásmu zařízení provozovatele distribuční soustavy. Případné opravy nebo rekonstrukce na svém zařízení nebude provozovatel distribuční soustavy provádět na výjimku z ochranného pásma nebo na základě souhlasu s činností v tomto pásmu.**

Případné nedodržení uvedených podmínek bude řešeno příslušným stavebním úřadem nebo nahlášeno Energetickému regulačnímu úřadu jako správní delikt ve smyslu příslušného ustanovení energetického zákona spočívající v porušení zákazu provádět činnosti v ochranných pásmech dle § 46 uvedeného zákona.

Podmínky pro provádění činností v ochranných pásmech nadzemních vedení

Ochranné pásmo nadzemního vedení podle § 46, odst. (3), Zák. č. 458/2000 Sb., tj. zákona o podmínkách podnikání a o výkonu státní správy v energetických odvětvích a o změně některých zákonů (energetický zákon), ve znění pozdějších předpisů (dále jen „energetický zákon“) je souvislý prostor vymezený svislými rovinami vedenými po obou stranách vedení ve vodorovné vzdálenosti měřené kolmo na vedení, které činí od krajního vodiče vedení na obě jeho strany:

- a) u napětí nad 1 kV a do 35 kV včetně
 - pro vodiče bez izolace 7 metrů (resp. 10 metrů u zařízení postaveného do 31. 12. 1994, výjma lesních průseků, kde rozsah ochranného pásma i do uvedeného data činí 7 metrů),
 - pro vodiče s izolací základní 2 metry,
 - pro závěsná kabelová vedení 1 metr;
- b) u napětí nad 35 kV do 110 kV včetně
 - pro vodiče bez izolace 12 metrů (resp. 15 metrů u zařízení postaveného do 31. 12. 1994),
 - pro vodiče s izolací základní 5 metrů

Poznámka: Nadzemní vedení nízkého napětí (do 1 kV) není chráněno ochranným pásmem.

Při činnostech prováděných v jeho blízkosti (práce v blízkosti) je nutné dodržet vzdálenosti dané ČSN EN 50110–1 ed. 2.

V ochranném pásmu nadzemního vedení je podle § 46 odst. (8) a (9) energetického zákona zakázáno:


1. zřizovat bez souhlasu vlastníka těchto zařízení stavby či umisťovat konstrukce a jiná podobná zařízení, jakož i uskladňovat hořlavé a výbušné látky,
2. provádět bez souhlasu vlastníka zemní práce,
3. provádět činnosti, které by mohly ohrozit spolehlivost a bezpečnost provozu těchto zařízení nebo ohrozit život, zdraví či majetek osob,
4. provádět činnosti, které by znemožňovaly nebo podstatně znesnadňovaly přístup k těmto zařízením,
5. vysazovat chmelnice a nechávat růst porosty nad výšku 3 metry.

Pokud stavba nebo stavební činnost zasahuje do ochranného pásma nadzemního vedení, je třeba požádat o písemný souhlas vlastníka nebo provozovatele tohoto zařízení na základě § 46, odst. (8) a (11) energetického zákona.

V ochranných pásmech nadzemních vedení je třeba dále dodržovat následující podmínky:

1. Při pohybu nebo pracích v blízkosti elektrického vedení vysokého napětí se nesmí osoby, předměty, prostředky nemající povahu jeřábu přiblížit k živým částem – vodičům blíže než 2 metry (dle ČSN EN 50110–1).
2. Jeřáby a jim podobná zařízení musí být umístěny tak, aby v kterékoli poloze byly všechny jejich části mimo ochranné pásmo vedení, a musí být zamezeno vyvrstvení lana.
3. Je zakázáno stavět budovy nebo jiné objekty v ochranných pásmech nadzemních vedení vysokého napětí.
4. Je zakázáno, provádět veškeré pozemní práce, při kterých by byla narušena stabilita podpěrných bodů – sloupů nebo stožárů.
5. Je zakázáno upevňovat antény, reklamy, ukazatele apod. pod, přes nebo přímo na stožáry elektrického vedení.
6. Dodavatel prací musí prokazatelně seznámit své pracovníky, jichž se to týká s ČSN EN 50110–1.
7. Pokud není možné dodržet body č. 1 až 4, je možné požádat příslušný provozní útvar provozovatele distribuční soustavy o další řešení (zajištění odborného dohledu pracovníka s elektrotechnickou kvalifikací dle Vyhlášky č. 50/1978 Sb., vypnutí a zajištění zařízení, zaizolování živých částí apod.), pokud nejsou tyto podmínky již součástí jiného vyjádření ke konkrétní stavbě.
8. V případě požadavku na vypnutí zařízení po nezbytnou dobu provádění prací je nutné požádat minimálně 2 měsíce před požadovaným termínem. V případě vedení nízkého napětí je možné též požádat o zaizolování části vedení.

Případné nedodržení uvedených podmínek bude řešeno příslušným stavebním úřadem nebo nahlášeno Energetickému regulačnímu úřadu jako správní delikt ve smyslu příslušného ustanovení energetického zákona, spočívající v porušení zákazu provádět činnosti v ochranných pásmech dle § 46 uvedeného zákona.



Platí pouze se sdělením číslo 0200669817.

Zakreslené polohy zařízení v příloze jsou pouze informativní.

Situační výkres zájmového území



LEGENDA

- | | |
|-------------------------------------|------------------------------------|
| — — — — — Nadzemní optické vedení | — — — — — Radioreléový spoj vzduch |
| ————— Podzemní optické vedení | Zájmové území |
| - - - - - Nadzemní metalické vedení | ===== Hranice katastrálního území |
| ————— Podzemní metalické vedení | |



ing.Evžen Kozák s.r.o.
Koryta č.p. 29
29411 Koryta

naše značka
5001614024

vyřizuje
Bohuslav Hubička

datum
14.11.2017

Věc:

Vlkava – obnova výtlačného řadu

K.ú. - p.č.: Vlkava

Stavebník: Vodovody a kanalizace Mladá Boleslav, a.s., Čechova 1151, 29322 Mladá Boleslav

Účel stanoviska: Povolení stavby - stavební režim (ÚR+SP)

GasNet, s.r.o., jako provozovatel distribuční soustavy (PDS) a technické infrastruktury, zastoupený GridServices, s.r.o., vydává toto stanovisko:

K Vašemu požadavku sdělujeme, že v oblasti plánované obnovy výtlačného řadu (dle předložené situace) prochází vysokotlaký (dále jen VTL) plynovod DN 200, PN 25.

Je proto nutné činnost v této lokalitě řešit dle zákona 458/2000 Sb., TPG 702 04 a ČSN EN 1594.

Bezpečnostní pásmo VTL plynovodu DN 200 je 20 m na obě strany od plynovodu.

Ochranné pásmo VTL plynovodu je 4 m na obě strany od plynovodu.

Při realizaci uvedené akce požadujeme dodržet následující podmínky:

- nejmenší vzdálenost mezi povrchy potrubí plynovodu a vodovodu při křížení je 0,3 m;
- nejmenší vzdálenost mezi povrchy plynovodu a vodovodu při souběhu jsou 3 m;
- nejmenší vzdálenost stěny vodovodní šachty od stěny plynovodu je 4 m;

- před zahájením prací Vám naše zařízení vytyčíme – žádost o vytyčení se nachází na internetových stránkách www.gridservices.cz/ds-online-vytyceni-pz/;

- výkopové a zemní práce v ochranném pásmu VTL plynovodu (4 m na obě strany od plynovodu) provádět pokud možno ručně s ohledem na existenci našeho zařízení;

- nepoškodit nadzemní části VTL plynovodu (orientační sloupky, uzávěry atd.);

- nesnižovat ani nezvyšovat stávající krytí VTL plynovodu;

- v ochranném pásmu VTL plynovodu neskladovat žádný stavební ani jiný materiál;

- případné dočasné zařízení staveniště (maringotky, mobilní buňky atd.) umístit mimo bezpečnostní pásmo VTL plynovodu;

- po dobu výstavby požadujeme zabezpečit VTL plynovod proti mechanickému poškození vhodným způsobem (přejezdy zabezpečit silničními panely, ochranné pásmo VTL plynovodu ohraničit výstražnou páskou);

- před záhozem v místě křížení s VTL plynovodem přizvat zaměstnance GridServices, s.r.o. – Regionální oblast Čechy 4 ke kontrole dodržení výše uvedených podmínek (www.gridservices.cz).

V uvedené oblasti se středotlaké a nízkotlaké plynovody v majetku GasNet, s.r.o. nenacházejí.

Budou-li splněny výše uvedené podmínky s akcí „Vlkava – obnova výtlačného řadu“ souhlasíme.

V rozsahu této stavby souhlasíme s povolením stavby dle zákona 183/2006 Sb. ve znění pozdějších předpisů. Tento souhlas platí pro územní řízení, řízení o územním souhlasu, veřejnoprávní smlouvy pro umístění stavby, zjednodušené územní řízení, ohlášení, stavební řízení, společné územní a stavební řízení, veřejnoprávní smlouvu o provedení stavby nebo oznámení stavebního záměru s certifikátem autorizovaného inspektora.

V zájmovém území se mohou nacházet plynárenská zařízení jiných vlastníků či správců, případně i dlouhodobě

GridServices, s.r.o.

Plynárenská 499/1
Zábrdovice

602 00 Brno

T +420532221111

F +420545578571

E info@gridservices.cz

I www.gridservices.cz

IČ: 27935311

DIČ: CZ27935311

Zapsán do obchodního rejstříku:
Krajský soud v Brně
oddíl C, vložka 57165
26.07.2007

Bankovní spojení:
Československá obchodní banka,
a.s.

Číslo účtu: 17837923

Kód banky: 0300

nefunkční/neprovozovaná plynárenská zařízení bez dostupných informací o jejich poloze a vlastnictví.

Plynárenské zařízení a plynovodní přípojky jsou dle ust. § 2925 zákona č. 89/2012 Sb., občanského zákoníku, provozovány jako zařízení zvlášť nebezpečné a z tohoto důvodu jsou chráněny ochranným pásmem dle zákona č. 458/2000 Sb. ve znění pozdějších předpisů.

Nedodržení podmínek uvedených v tomto stanovisku zakládá odpovědnost stavebníka za vzniklé škody.

Rozsah ochranného pásma je stanoven v zákoně 458/2000 Sb. ve znění pozdějších předpisů.

Při realizaci uvedené stavby budou dodrženy podmínky pro provádění stavební činnosti:

1) Za stavební činnosti se pro účely tohoto stanoviska považují všechny činnosti prováděné v ochranném pásmu plynárenského zařízení a plynovodních přípojek (tzn. i bezvýkopové technologie a terénní úpravy) a činnosti mimo ochranné pásmo, pokud by takové činnosti mohly ohrozit bezpečnost a spolehlivost plynárenského zařízení a plynovodních přípojek (např. trhací práce, sesuvy půdy, vibrace, apod.).

2) Stavební činnosti je možné realizovat pouze při dodržení podmínek stanovených v tomto stanovisku. Nebudou-li tyto podmínky dodrženy, budou stavební činnosti, považovány dle § 68 zákona č. 458/2000 Sb. ve znění pozdějších předpisů za činnost bez našeho předchozího souhlasu. Při každé změně projektu nebo stavby (zejména trasy navrhovaných inženýrských sítí) je nutné požádat o nové stanovisko k této změně.

3) Před zahájením stavební činnosti bude provedeno vytyčení trasy a přesné určení uložení plynárenského zařízení a plynovodních přípojek. Vytyčení trasy provede příslušná provozní oblast (formulář a kontakt naleznete na www.gridservices.cz nebo NONSTOP zákaznická linka 800 11 33 55). Při žádosti uvede žadatel naši značku (číslo jednací) uvedenou v úvodu tohoto stanoviska. O provedeném vytyčení trasy bude sepsán protokol. Přesné určení uložení plynárenského zařízení a plynovodních přípojek je povinen provést stavebník na svůj náklad. Bez vytyčení trasy a přesného určení uložení plynárenského zařízení a plynovodních přípojek stavebníkem nesmí být vlastní stavební činnosti zahájeny. Vytyčení plynárenského zařízení a plynovodních přípojek považujeme za zahájení stavební činnosti.

4) Bude dodržena mj. ČSN 73 6005, TPG 702 04, zákon č. 458/2000 Sb. ve znění pozdějších předpisů, případně další předpisy související s uvedenou stavbou.

5) Pracovníci provádějící stavební činnosti budou prokazatelně seznámeni s polohou plynárenského zařízení a plynovodních přípojek, rozsahem ochranného pásma a těmito podmínkami.

6) Při provádění stavební činnosti, vč. přesného určení uložení plynárenského zařízení je stavebník povinen učinit taková opatření, aby nedošlo k poškození plynárenského zařízení a plynovodních přípojek nebo ovlivnění jejich bezpečnosti a spolehlivosti provozu. Nebude použito nevhodného nářadí, zemina bude těžena pouze ručně bez použití pneumatických, elektrických, bateriových a motorových nářadí.

7) Odkryté plynárenské zařízení a plynovodní přípojky budou v průběhu nebo při přerušení stavební činnosti řádně zabezpečeny proti jejich poškození.

8) V případě použití bezvýkopových technologií (např. protlaku) bude před zahájením stavební činnosti provedeno úplné obnažení plynárenského zařízení a plynovodních přípojek v místě křížení na náklady stavebníka. V případě, že nebude tato podmínka dodržena, nesmí být použita bezvýkopová technologie.

9) Stavebník je povinen neprodleně oznámit každé i sebemenší poškození plynárenského zařízení nebo plynovodních přípojek (vč. izolace, signalizačního vodiče, výstražné fólie atd.) na telefon 1239.

10) Před provedením zásypu výkopu bude provedena kontrola dodržení podmínek stanovených pro stavební činnosti, kontrola plynárenského zařízení a plynovodních přípojek. Kontrolu provede příslušná provozní oblast (formulář a kontakt naleznete na www.gridservices.cz nebo NONSTOP zákaznická linka 800 11 33 55). Při žádosti uvede žadatel naši značku (číslo jednací) uvedenou v úvodu tohoto stanoviska. Povinnost kontroly se vztahuje i na plynárenské zařízení, které nebylo odhaleno. O provedené kontrole bude sepsán protokol. Bez provedené kontroly nesmí být plynárenské zařízení a plynovodní přípojky zasypany. V případě, že nebudou dodrženy výše uvedené podmínky, je stavebník povinen na základě výzvy provozovatele plynárenského zařízení a plynovodních přípojek, nebo jeho zástupce doložit průkaznou dokumentaci o nepoškození plynárenského zařízení a plynovodních přípojek během výstavby nebo provést na své náklady kontrolní sondy v místě styku stavby s plynárenským zařízením a plynovodními přípojkami.

11) Plynárenské zařízení a plynovodní přípojky budou před zásypem výkopu řádně podsypány a obsypány těžným pískem, bude provedeno zhutnění a bude osazena výstražná fólie žluté barvy, vše v souladu s ČSN EN 12007-1-4,

TPG 702 01, TPG 702 04.

12) Neprodleně po skončení stavební činnosti budou řádně osazeny všechny poklopy a nadzemní prvky plynárenského zařízení a plynovodních přípojek.

13) Poklopy uzávěrů a ostatních armatur na plynárenském zařízení a plynovodních přípojkách, vč. hlavních uzávěrů plynu (HUP) na odběrném plynovém zařízení udržovat stále přístupné a funkční po celou dobu trvání stavební činnosti.

14) Případné zřizování staveniště, skladování materiálů, stavebních strojů apod. bude realizováno mimo ochranné pásmo plynárenského zařízení a plynovodních přípojek (není-li ve stanovisku uvedeno jinak).

15) Bude zachována hloubka uložení plynárenského zařízení a plynovodních přípojek (není-li ve stanovisku uvedeno jinak).

16) Při použití nákladních vozidel, stavebních strojů a mechanismů zabezpečit případný přejezd přes plynárenské zařízení a plynovodní přípojky uložení panelů v místě přejezdu plynárenského zařízení.

Platí pouze pro území vyznačené v příloze tohoto stanoviska a to 24 měsíců ode dne jeho vydání.

V případě dotčení pozemku v majetku společnosti GasNet, s.r.o. je třeba dále projednat smluvní vztah k tomuto pozemku. Kontakt na projednání naleznete na adrese www.gasnet.cz/cs/kontaktni-system/, činnost "Smluvní vztahy - pozemky a budovy plynárenských zařízení", případně na NONSTOP zákaznické lince 800 11 33 55.

Za správnost a úplnost dokumentace předložené s žádostí včetně jejího souladu s platnými předpisy plně zodpovídá její zpracovatel. Stanovisko nenahrazuje případná další stanoviska k jiným částem stavby.

V případě další korespondence nebo jednání (např. změna stavby) uvádějte naši značku - 5001614024 a datum tohoto stanoviska. Kontakty jsou k dispozici na www.gridservices.cz nebo NONSTOP zákaznická linka 800 11 33 55.

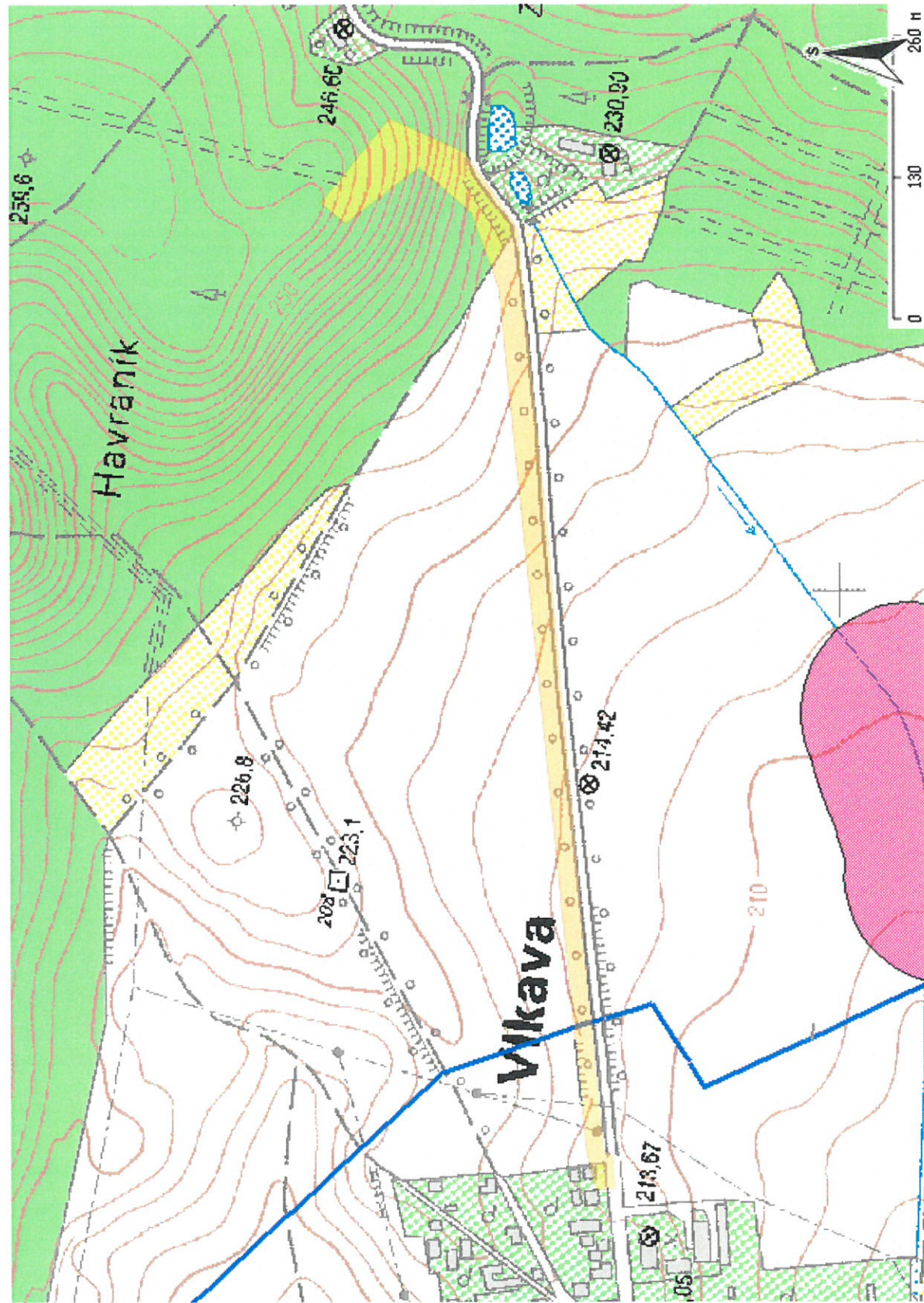


GasNet, s.r.o.
zastoupená společností GridServices, s.r.o., IČ 279 35 311
Bohuslav Hubička
Technik externích požadavků
Odbor zpracování externích požadavků
+420532227264
bohuslav.hubicka@innogy.com

Přílohy: Orientační zakres plynárenského zařízení, Ověřená příloha žadatele

Příloha: Orientační zakres plynárenského zařízení. Tato příloha je nedílnou součástí stanoviska č. 5001614024 ze dne 14.11.2017.

Provozovatel DS: GasNet, s.r.o.; Stavebník: Vodovody a kanalizace Mladá Boleslav, a.s., Čechova 1151, 29322 Mladá Boleslav. K.ú.: Vlkava.



Legenda:

linie	plynovodu
—	NTL
—	STL
—	VTL
—	WTL
—	nefunkční
—	plánovaná stavba před realizací
—	ve výstavbě, neuvedeno do provozu
	regulační stanice
	ochranné zařízení
	kabel
	elektrodpřípojka
	kabel protikoroziční ochrany
	anodové uzemnění
	stanice katodové ochrany
	pásmo vlivu anodového uzemnění SKAO



**VYJÁDRĚNÍ O EXISTENCI SÍTĚ ELEKTRONICKÝCH KOMUNIKACÍ
A VŠEOBECNÉ PODMÍNKY OCHRANY SÍTĚ ELEKTRONICKÝCH KOMUNIKACÍ
SPOLEČNOSTI Česká telekomunikační infrastruktura a.s.**

vydané podle § 101 zákona č. 127/2005 Sb., o elektronických komunikacích a o změně některých souvisejících zákonů (zákon o elektronických komunikacích), ve znění pozdějších předpisů a § 161 zákona č. 183/2006 Sb., o územním plánování a stavebním řádu (stavební zákon) či dle dalších příslušných právních předpisů

Číslo jednací: 756524/17

Číslo žádosti: 0117 012 329

Důvod vydání Vyjádření: Spojené územní a stavební řízení

Platnost tohoto Vyjádření končí dne: 31. 10. 2019.

Žadatel	ing.Evžen Kozák s.r.o., kontaktní osoba: ing.Evžen Kozák s.r.o. , 29. Koryta, 29411	
Stavebník	Vodovody a kanalizace Mladá Boleslav, a.s., Čechova 1151, Mladá Boleslav, 29322	
Název akce	Vlkava ? obnova výtlačného řadu	
Zájmové území	Okres	Mladá Boleslav
	Obec	Vlkava
	Kat. území / č. parcely	Vlkava

Žadatel shora označenou žádostí určil a vyznačil zájmové území, jakož i stanovil důvod pro vydání Vyjádření o existenci sítě elektronických komunikací a Všeobecných podmínek ochrany sítě elektronických komunikací společnosti Česká telekomunikační infrastruktura a.s.(dále jen *Vyjádření*).

Na základě určení a vyznačení zájmového území žadatelem a na základě stanovení důvodu pro vydání *Vyjádření* vydává společnost Česká telekomunikační infrastruktura a.s. následující *Vyjádření*:

**Ve vyznačeném zájmovém území se nachází síť elektronických komunikací
společnosti Česká telekomunikační infrastruktura a.s. (dále jen *SEK*)
nebo její ochranné pásmo.**

Existence a poloha *SEK* je zakreslena v příloženém výřezu/výřezech z účelové mapy *SEK* společnosti Česká telekomunikační infrastruktura a.s. Ochranné pásmo *SEK* je v souladu s ustanovením § 102 zákona č. 127/2005 Sb., o elektronických komunikacích a o změně některých souvisejících zákonů stanoveno rozsahem 1 m po stranách krajního vedení *SEK* a není v příloženém výřezu/výřezech z účelové mapy *SEK* společnosti Česká telekomunikační infrastruktura a.s.vyznačeno (dále jen *Ochranné pásmo*).

(1) *Vyjádření* je platné pouze pro zájmové území určené a vyznačené žadatelem, jakož i pro důvod vydání *Vyjádření* stanovený žadatelem v žádosti.

Číslo jednací: 756524/17

Číslo žádosti: 0117 012 329

Vyjádření pozbývá platnosti uplynutím doby platnosti v tomto *Vyjádření* uvedeného, změnou rozsahu zájmového území či změnou důvodu vydání *Vyjádření* uvedeného v žádosti, nesplněním povinnosti stavebníka dle bodu (3) tohoto *Vyjádření*, a nebo pokud se žadatel či stavebník bezprostředně před zahájením realizace stavby ve vyznačeném zájmovém území prokazatelně neujistí u společnosti *Česká telekomunikační infrastruktura a.s.* o tom, zda toto *Vyjádření* v době bezprostředně předcházející zahájení realizace stavby ve vyznačeném zájmovém území stále odpovídá skutečnosti, to vše v závislosti na tom, která ze skutečností rozhodná pro pozbytí platnosti tohoto *Vyjádření* nastane nejdříve.

(2) Podmínky ochrany *SEK* jsou stanoveny v tomto *Vyjádření* a ve Všeobecných podmínkách ochrany *SEK* společnosti *Česká telekomunikační infrastruktura a.s.*, které jsou nedílnou součástí tohoto *Vyjádření*. Stavebník, nebo jím pověřená třetí osoba, je povinen řídit se těmito Všeobecnými podmínkami ochrany *SEK* společnosti *Česká telekomunikační infrastruktura a.s.*

(3) Stavebník, nebo jím pověřená třetí osoba, je povinen pouze pro případ, že

a) existence a poloha *SEK*, jež je zakreslena v příloženém výřezu/výřezech z účelové mapy *SEK* společnosti *Česká telekomunikační infrastruktura a.s.* a nebo

b) toto *Vyjádření*, včetně Všeobecných podmínek ochrany *SEK*

nepředstavuje dostatečnou informaci pro záměr, pro který podal shora označenou žádost nebo pro zpracování projektové dokumentace stavby, která koliduje se *SEK*, nebo zasahuje do Ochranného pásma *SEK*, vyzvat písemně společnost *Česká telekomunikační infrastruktura a.s.* k upřesnění podmínek ochrany *SEK*, a to prostřednictvím zaměstnance společnosti *Česká telekomunikační infrastruktura a.s.* pověřeného ochranou sítě - Martin Sojka, e-mail: martin.sojka@cetin.cz (dále jen POS).

(4) Přeložení *SEK* zajistí její vlastník, společnost *Česká telekomunikační infrastruktura a.s.* Stavebník, který vyvolal překládku *SEK* je dle ustanovení § 104 odst. 17 zákona č. 127/2005 Sb., o elektronických komunikacích a o změně některých souvisejících zákonů povinen uhradit společnosti *Česká telekomunikační infrastruktura a.s.* veškeré náklady na nezbytné úpravy dotčeného úseku *SEK*, a to na úrovni stávajícího technického řešení.

(5) Pro účely přeložení *SEK* dle bodu (3) tohoto *Vyjádření* je stavebník povinen uzavřít se společností *Česká telekomunikační infrastruktura a.s.* Smlouvu o realizaci překládky *SEK*.

(6) Společnost *Česká telekomunikační infrastruktura a.s.* prohlašuje, že žadateli byly pro jím určené a vyznačené zájmové území poskytnuty veškeré, ke dni podání shora označené žádosti, dostupné informace o *SEK*.

(7) Žadateli převzetím tohoto *Vyjádření* vzniká povinnost poskytnuté informace a data užít pouze k účelu, pro který mu byla tato poskytnuta. Žadatel není oprávněn poskytnuté informace a data rozmnožovat, rozšiřovat, pronajímat, půjčovat či jinak užívat bez souhlasu společnosti *Česká telekomunikační infrastruktura a.s.* V případě porušení těchto povinností vznikne žadateli odpovědnost vyplývající z platných právních předpisů, zejména předpisů práva autorského.

V případě dotazů k *Vyjádření* lze kontaktovat společnost *Česká telekomunikační infrastruktura a.s.* na asistenční lince 238 461 111.

Přílohami *Vyjádření* jsou:

- Všeobecné podmínky ochrany *SEK* společnosti *Česká telekomunikační infrastruktura a.s.*
- Situační výkres (obsahuje zájmové území určené a vyznačené žadatelem a výřezy účelové mapy *SEK*)
- Informace k vytyčení *SEK*

Číslo jednací: 756524/17

Číslo žádosti: 0117 012 329

Výjádření vydala společnost Česká telekomunikační infrastruktura a.s. dne: 31. 10. 2017.



Česká telekomunikační infrastruktura a.s.
Olšanská 2681/6
130 00 Praha 3
DIČ: CZ04084063

96

Všeobecné podmínky ochrany SEK společnosti Česká telekomunikační infrastruktura a.s.

I. Obecná ustanovení

1. Stavebník, nebo jím pověřená třetí osoba, je povinen při provádění jakýchkoliv činností, zejména stavebních nebo jiných prací, při odstraňování havárií a projektování staveb, řídit se platnými právními předpisy, technickými a odbornými normami (včetně doporučených), správnou praxí v oboru stavebnictví a technologickými postupy a učinit veškerá opatření nezbytná k tomu, aby nedošlo k poškození nebo ohrožení sítě elektronických komunikací ve vlastnictví společnosti Česká telekomunikační infrastruktura a.s. a je výslovně srozuměn s tím, že SEK jsou součástí veřejné komunikační sítě, jsou zajišťovány ve veřejném zájmu a jsou chráněny právními předpisy.
2. Při jakékoliv činnosti v blízkosti vedení SEK je stavebník, nebo jím pověřená třetí osoba, povinen respektovat ochranné pásmo SEK tak, aby nedošlo k poškození nebo zamezení přístupu k SEK. Při křížení nebo souběhu činností se SEK je povinen řídit se platnými právními předpisy, technickými a odbornými normami (včetně doporučených), správnou praxí v oboru stavebnictví a technologickými postupy. Při jakékoliv činnosti ve vzdálenosti menší než 1 m od krajního vedení vyznačené trasy podzemního vedení SEK (dále jen PVSEK) nesmí používat mechanizačních prostředků a nevhodného nářadí.
3. Pro případ porušení kterékoliv z povinností stavebníka, nebo jím pověřené třetí osoby, založené Všeobecnými podmínkami ochrany SEK společnosti Česká telekomunikační infrastruktura a.s. je stavebník, nebo jím pověřená třetí osoba, odpovědný za veškeré náklady a škody, které společnosti Česká telekomunikační infrastruktura a.s. vzniknou porušením jeho povinností.
4. V případě, že budou zemní práce zahájeny po uplynutí doby platnosti tohoto Vyjádření, nelze toto Vyjádření použít jako podklad pro vytyčení a je třeba požádat o vydání nového Vyjádření.
5. Bude-li žadatel na společnosti Česká telekomunikační infrastruktura a.s. požadovat, aby se jako účastník správního řízení, pro jehož účely bylo toto Vyjádření vydáno, vzdala práva na odvolání proti rozhodnutí vydanému ve správním řízení, pro jehož účely bylo toto Vyjádření vydáno, je povinen kontaktovat POS.

II. Součinnost stavebníka při činnostech v blízkosti SEK

1. Započetí činnosti je stavebník, nebo jím pověřená třetí osoba, povinen oznámit POS. Oznámení bude obsahovat číslo Vyjádření, k němuž se vztahují tyto podmínky.
2. Před započetím zemních prací či jakékoliv jiné činnosti je stavebník, nebo jím pověřená třetí osoba, povinen zajistit vyznačení tras PVSEK na terénu dle polohopisné dokumentace. S vyznačenou trasou PVSEK prokazatelně seznámí všechny osoby, které budou a nebo by mohly činnosti provádět.
3. Stavebník, nebo jím pověřená třetí osoba, je povinen upozornit jakoukoliv třetí osobu, jež bude provádět zemní práce, aby zjistila nebo ověřila stranovou a hloubkovou polohu PVSEK příčnými sondami, a je srozuměn s tím, že možná odchylka uložení středu trasy PVSEK, stranová i hloubková, činí +/- 30 cm mezi skutečným uložením PVSEK a polohovými údaji ve výkresové dokumentaci.
4. Při provádění zemních prací v blízkosti PVSEK je stavebník, nebo jím pověřená třetí osoba, povinen postupovat tak, aby nedošlo ke změně hloubky uložení nebo prostorového uspořádání PVSEK. Odkryté PVSEK je stavebník, nebo jím pověřená třetí osoba, povinen zabezpečit proti prověšení, poškození a odcizení.
5. Při zjištění jakéhokoliv rozporu mezi údaji v projektové dokumentaci a skutečností je stavebník, nebo jím pověřená třetí osoba, povinen bez zbytečného odkladu přerušit práce a zjištění rozporu oznámit POS. V přerušovaných pracích lze pokračovat teprve poté, co od POS prokazatelně obdržel souhlas k pokračování v pracích.
6. V místech, kde PVSEK vystupuje ze země do budovy, rozváděče, na sloup apod. je stavebník, nebo jím pověřená třetí osoba, povinen vykonávat zemní práce se zvýšenou mírou opatrnosti s ohledem na ubývající krytí nad PVSEK. Výkopové práce v blízkosti sloupů nadzemního vedení SEK (dále jen NVSEK) je povinen provádět v takové vzdálenosti, aby nedošlo k narušení jejich stability, to vše za dodržení platných právních předpisů, technických a odborných norem, správné praxí v oboru stavebnictví a technologických postupů.

7. Při provádění zemních prací, u kterých nastane odkrytí *PVSEK*, stavebník, nebo jím pověřená třetí osoba před zakrytím *PVSEK* vyzve *POS* ke kontrole. Zához je stavebník oprávněn provést až poté, kdy prokazatelně obdržel souhlas *POS*.
8. Stavebník, nebo jím pověřená třetí osoba, není oprávněn manipulovat s kryty kabelových komor a vstupovat do kabelových komor bez souhlasu společnosti *Česká telekomunikační infrastruktura a.s.*.
9. Stavebník, nebo jím pověřená třetí osoba, není oprávněn trasu *PVSEK* mimo vozovku přejíždět vozidly nebo stavební mechanizací, a to až do doby, než *PVSEK* řádně zabezpečí proti mechanickému poškození. Stavebník, nebo jím pověřená třetí osoba, je povinen projednat s *POS* způsob mechanické ochrany trasy *PVSEK*. Při přepravě vysokého nákladu nebo mechanizace pod trasou *NVSEK* je stavebník, nebo jím pověřená třetí osoba, povinen respektovat výšku *NVSEK* nad zemí.
10. Stavebník, nebo jím pověřená třetí osoba, není oprávněn na trase *PVSEK* (včetně ochranného pásma) jakkoliv měnit niveletu terénu, vysazovat trvalé porosty ani měnit rozsah a konstrukci zpevněných ploch (např. komunikací, parkovišť, vjezdů aj.).
11. Stavebník, nebo jím pověřená třetí osoba, je povinen manipulační a skladové plochy zřizovat v takové vzdálenosti od *NVSEK*, aby činnosti na/v manipulačních a skladových plochách nemohly být vykonávány ve vzdálenost menší než 1m od *NVSEK*.
12. Stavebník, nebo jím pověřená třetí osoba, není oprávněn užívat, přemísťovat a odstraňovat technologické, ochranné a pomocné prvky *SEK*.
13. Stavebník, nebo jím pověřená třetí osoba, není oprávněn bez předchozího projednání jakkoliv manipulovat s případně odkrytými prvky *SEK*, zejména s ochrannou skříní optických spojek, optickými spojkami, technologickými rezervami či jakýmkoliv jiným zařízením *SEK*.
14. Stavebník, nebo jím pověřená třetí osoba, je povinen každé poškození či krádež *SEK* neprodleně od okamžiku zjištění takové skutečnosti, oznámit *POS* na telefonní číslo: 602 372 811 nebo v mimopracovní době na telefonní číslo 238 462 690.

III. Práce v objektech a odstraňování objektů

1. Stavebník, nebo jím pověřená třetí osoba, je povinen před zahájením jakýchkoliv prací v budovách a jiných objektech, kterými by mohl ohrozit stávající *SEK*, prokazatelně kontaktovat *POS* a zajistit u společnosti *Česká telekomunikační infrastruktura a.s.* bezpečné odpojení *SEK*.
2. Při provádění činností v budovách a jiných objektech je stavebník, nebo jím pověřená třetí osoba, povinen v souladu s právními předpisy, technickými a odbornými normami (včetně doporučených), správnou praxí v oboru stavebnictví a technologickými postupy provést mimo jiné průzkum vnějších i vnitřních vedení *SEK* na omítce i pod ní.

IV. Součinnost stavebníka při přípravě stavby

1. Pokud činností stavebníka, nebo jím pověřené třetí osoby, k níž je třeba povolení správního orgánu dle zvláštního právního předpisu, dojde k ohrožení či omezení *SEK*, je stavebník, nebo jím pověřená třetí osoba, povinen kontaktovat *POS* a předložit zakreslení *SEK* do příslušné dokumentace stavby (projektové, realizační, koordinační atp.).
2. V případě, že pro činnosti stavebníka, nebo jím pověřené třetí osoby, není třeba povolení správního orgánu dle zvláštního právního předpisu, je stavebník, nebo jím pověřená třetí osoba, povinen předložit zakreslení trasy *SEK* i s příslušnými kótami do zjednodušené dokumentace (katastrální mapa, pláněk), ze které bude zcela patrná míra dotčení *SEK*.

3. Při projektování stavby, rekonstrukce či přeložky vedení a zařízení silových elektrických sítí, elektrických trakcí vlaků a tramvají, nejpozději však před zahájením správního řízení ve věci povolení stavby, rekonstrukce či přeložky vedení a zařízení silových elektrických sítí, elektrických trakcí vlaků a tramvají, je stavebník, nebo jím pověřená třetí osoba, povinen provést výpočet rušivých vlivů, zpracovat ochranná opatření a předat je POS.

4. Při projektování stavby, při rekonstrukci, která se nachází v ochranném pásmu radiových tras společnosti *Česká telekomunikační infrastruktura a.s.* a překračuje výšku 15 m nad zemským povrchem, a to včetně dočasných objektů zařízení staveniště (jeřáby, konstrukce, atd.), nejpozději však před zahájením správního řízení ve věci povolení takové stavby, je stavebník nebo jím pověřená třetí osoba, povinen kontaktovat POS. Ochranné pásmo radiových tras v šíři 50m je zakresleno do situačního výkresu. Je tvořeno dvěma podélnými pruhy o šíři 25 m po obou stranách radiového paprsku v celé jeho délce, resp. 25 m kruhem kolem vysílacího radiového zařízení.

5. Pokud se v zájmovém území stavby nachází podzemní silnoproudé vedení (NN) společnosti *Česká telekomunikační infrastruktura a.s.* je stavebník, nebo jím pověřená třetí osoba, před zahájením správního řízení ve věci povolení správního orgánu k činnosti stavebníka, nebo jím pověřené třetí osoby, nejpozději však před zahájením stavby, povinen kontaktovat POS.

6. Pokud by navrhované stavby (produktovody, energovody aj.) svými ochrannými pásmy zasahovaly do prostoru stávajících tras a zařízení SEK, či do jejich ochranných pásem, je stavebník, nebo jím pověřená třetí osoba, povinen realizovat taková opatření, aby mohla být prováděna údržba a opravy SEK, a to i za použití mechanizace, otevřeného plamene a podobných technologií.

V. Křížení a souběh se SEK

1. Stavebník, nebo jím pověřená třetí osoba, je povinen v místech křížení PVSEK se sítěmi technické infrastruktury, pozemními komunikacemi, parkovacími plochami, vjezdy atp. ukládat PVSEK v zákonných předpisy stanovené hloubce a chránit PVSEK chráničkami s přesahem minimálně 0.5 m na každou stranu od hrany křížení. Chráničku je povinen utěsnit a zamezit vnikání nečistot.

2. Stavebník nebo jím pověřená třetí osoba, je výslovně srozuměn s tím, že v případě, kdy hodlá umístit stavbu sjezdu či vjezdu, je povinen stavbu sjezdu či vjezdu umístit tak, aby metalické kabely SEK nebyly umístěny v hloubce menší než 0,6 m a optické nebyly umístěny v hloubce menší než 1 m.

3. Stavebník, nebo jím pověřená třetí osoba, je povinen základy (stavby, opěrné zdi, podezdívky apod.) umístit tak, aby dodržel minimální vodorovný odstup 1,5 m od krajního vedení, případně kontaktovat POS.

4. Stavebník, nebo jím pověřená třetí osoba, není oprávněn trasy PVSEK znepřístupnit (např. zabetonováním).

5. Stavebník, nebo jím pověřená třetí osoba, je při křížení a souběhu stavby nebo sítě technické infrastruktury s kabelovodem povinen zejména:

- pokud plánované stavby nebo trasy sítě technické infrastruktury budou umístěny v blízkosti kabelovodu ve vzdálenosti menší než 2 m nebo při křížení kabelovodu ve vzdálenosti menší než 0,5 m nad nebo kdekoliv pod kabelovodem, předložit POS zakreslení v příčných řezech,
- do příčného řezu zakreslit také profil kabelové komory v případě, kdy jsou sítě technické infrastruktury či stavby umístěny v blízkosti kabelové komory ve vzdálenosti menší než 2 m,
- neumísťovat nad trasou kabelovodu v podélném směru sítě technické infrastruktury,
- předložit POS vypracovaný odborný statický posudek včetně návrhu ochrany tělesa kabelovodu pod stavbou, ve vjezdu nebo pod zpevněnou plochou,
- nezakrývat vstupy do kabelových komor, a to ani dočasně,
- projednat s POS, nejpozději ve fázi projektové přípravy, jakékoliv výkopové práce, které by mohly být vedeny v úrovni či pod úrovní kabelovodu nebo kabelové komory a veškeré případy, kdy jsou trajektorie podvrtní a protlaků ve vzdálenosti menší než 1,5 m od kabelovodu.

Příloha k Vyjádření 756524/17

Číslo žádosti: 0117 012 329

Informace k vytyčení SEK

V případě požadavku na vytyčení PVSEK společnosti Česká telekomunikační infrastruktura a.s. se, prosím, obraťte na společnosti uvedené níže.

Česká telekomunikační infrastruktura a.s. - středisko Praha a Stř.Čechy

se sídlem: Olšanská 2681/6, Praha 3, PSČ 13000
IČ: 04084063 DIČ: CZ04084063
kontakt: tel: 238461858 obslužná doba po-pa 7 - 15 hod

TEMO-TELEKOMUNIKACE, a.s. - výhradní dodavatel společnosti Česká telekomunikační infrastruktura a.s.

se sídlem: U Záběhlického zámku 233/15, 106 00 Praha 10
IČ: 25740253 DIČ: CZ25740253
kontakt: Michal Nun, mobil: 601 378 578, vytyceni@temo.cz

ARITMET

se sídlem: Praha 10, Vršovice, Užocká 962/6, PSČ: 100 00
IČ: 27951529 DIČ: CZ27951529
kontakt: Mikuláš Záworka, mobil: 606213599, e-mail: mikulas.zaworka@aritmet.cz
Ing.David Kolář, mobil: 721606015, e-mail: david.kolar@aritmet.cz

FEM - Miloš Fejfar

se sídlem: Lužany 209, 507 06 Lužany
IČ: 01735977 DIČ:
kontakt: Miloš Fejfar, mobil: 602483031, e-mail: fejfarmilos@seznam.cz

FORTEL s.r.o.

se sídlem: Nušlova 2286, 158 00 Praha 5
IČ: 62909380 DIČ: CZ62909380
kontakt: Petr Lásk, mobil: 602308933, e-mail: fortel@fortel.cz

Chadima Zdeněk

se sídlem: Máchova 257, 539 73 Skuteč
IČ: 01222163 DIČ:
kontakt: Zdeněk Chadima, tel:731115933, e-mail: z.chadima@tiscali.cz

Ing. Václav Hlavatý

se sídlem: V Lukách 2162, 269 01 Rakovník
IČ: 44255501 DIČ:
kontakt: Ing.Václav Hlavatý, mobil: 606632506, e-mail: dobrohlava@seznam.cz

Milouš Koloušek

se sídlem: Novovysočanská 827/36, 190 00 Praha - Vysočany
IČ: 76397238 DIČ:
kontakt: Milouš Koloušek, mobil:605297296, e-mail: mkolousek@ixcon.cz

Miroslav Forchtner

se sídlem: Vinice ev.č.4, 294 41, Dobruška
IČ: 74794850 DIČ: CZ560110/0307
kontakt: Miroslav Forchtner, mobil: 606936150, e-mail: ofim@seznam.cz

Příloha k *Vyjádření* 756524/17

Číslo žádosti: 0117 012 329

Miroslav Kraušner

se sídlem: Jaselská 1159, 295 01 Mnichovo Hradiště
IČ: 64721051 DIČ: CZ64721051
kontakt: Miroslav Kraušner, mobil: 602350825, e-mail: spojdrat@seznam.cz

NEWTELELINE spol. s r.o.

se sídlem: Praha 6, Bělohorská 185/163 169 00
IČ: 48108421 DIČ: CZ48108421
kontakt: Michal Schonauer, mobil: 608333920, e-mail: michal.schonauer@ntl.cz

SITEL, spol. s r.o.

se sídlem: Baarova 957/15, 140 00 Praha 4
IČ: 44797320 DIČ: CZ 44797320
kontakt: Stanislav Rada, mobil: 606744788, e-mail: sr@sitel.cz

SPOJMONT s.r.o.

se sídlem: Žitavského 556, 156 00 Praha 5
IČ: 61501387 DIČ: CZ61501387
kontakt: Miloslav Možný, mobil: 777794853, e-mail: info@spojmont.cz
Jan Adámek, mobil: 777226627, e-mail: info@spojmont.cz

SUPTEL a.s.

se sídlem: Hřbitovní 1322/15, 312 16 Plzeň
IČ: 25229397 DIČ: CZ25229397
kontakt: Bohumír Fulín, mobil: 724635314, e-mail: fulin@suptel.cz
Jiří Kalfířt, mobil: 724635351, e-mail: kalfirt@suptel.cz
Vlastimil Koudelka, mobil: 725277777, e-mail: koudelka@suptel.cz

ARANEA NETWORK a.s.

se sídlem: 5.května 16, 252 41 Dolní Břežany - pobočka Praha, Štěrboholská 1404/104, 102 00 Praha 15
IČ: 24126039 DIČ: CZ24126039
kontakt: Aleš Sedláček, mobil: 777844016, e-mail: ales.sedlacek@araneanetwork.cz

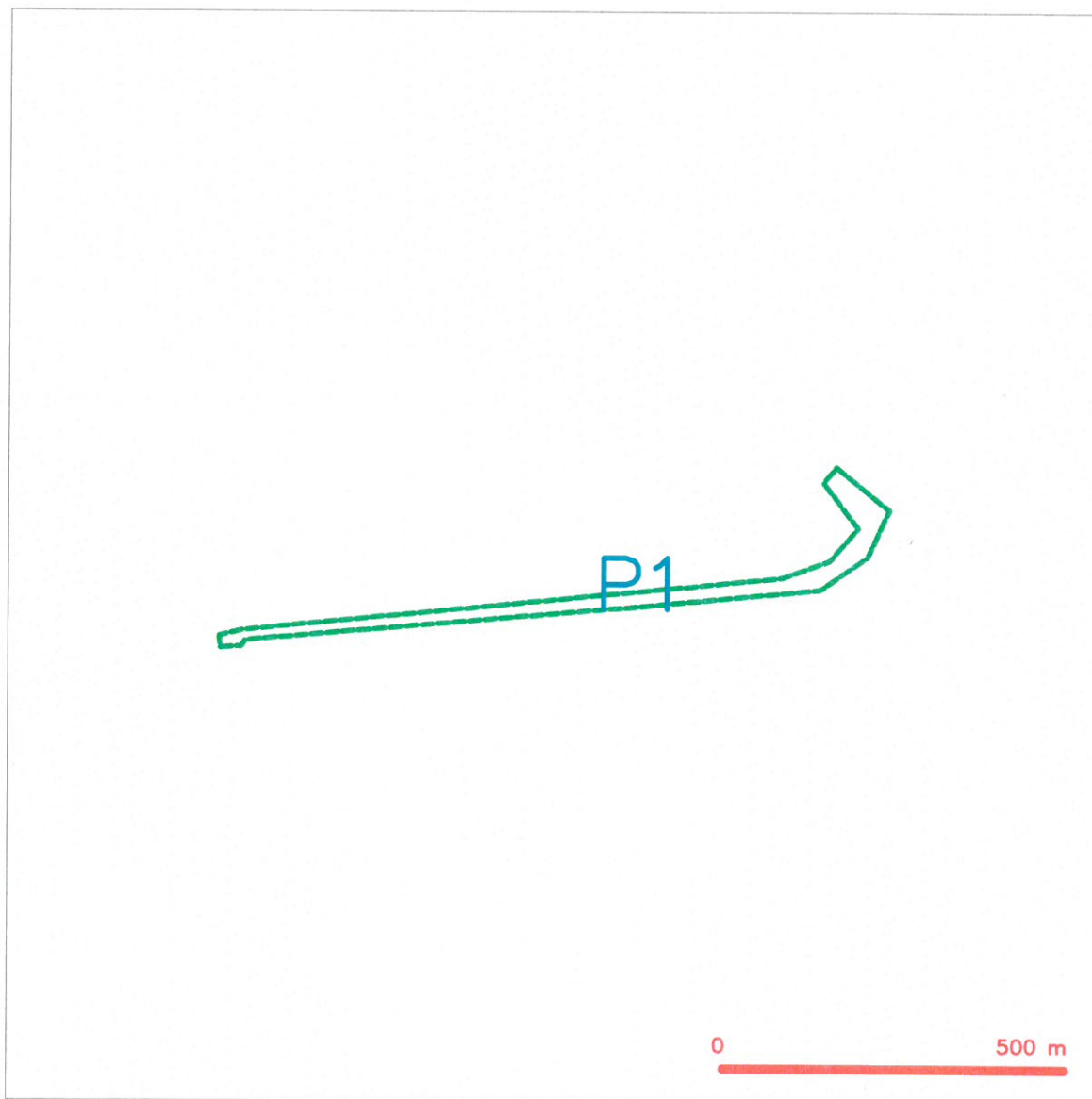
Vegacom, a.s.

se sídlem: Novodvorská 1010/14, 142 01 Praha4
IČ: 25788680 DIČ: CZ25788680
kontakt: Vratislav Bína, mobil: 603 855 256, e-mail: bina@vegacom.cz

ARANEA TECHNOLOGY a.s.

se sídlem: Štěrboholská 1404/104, 102 00 Praha 15
IČ: 24660345 DIČ: CZ24660345
kontakt: Ján Lihocký, tel.:+420 725 090 469, email: lihocky@vydis.cz

SITUAČNÍ VÝKRES - ZÁJMOVÉ ÚZEMÍ



LEGENDA

— hranice zájmového území k vyjádření


Česká telekomunikační infrastruktura a.s.
Olšanská 2681/6
130 00 Praha 3
DIČ: CZ04084063
96

SITUAČNÍ VÝKRES - POLYGON 1



LEGENDA

- hranice zájmového území k vyjádření
- NN přípojka, území s NN přípojkou CETIN
- zaměřený průběh metalického kabelu
- zaměřený průběh optického kabelu, HDPE trubky nebo souběh optického a metalického kabelu
- nezaměřený průběh metalického kabelu
- nadzemní síť cizí

- nezaměřený průběh optického kabelu, HDPE trubky nebo souběh optického a metalického kabelu
- radiové síť, ochranné pásmo radiové sítě
- nadzemní síť
- neprovozovaná síť
- podzemní síť cizí
- síť s NN
- kolektor, kabelovod

Věc: stavba „Vlkava – obnova výtlačného řadu“ - vyjádření zástupce společnosti Česká telekomunikační infrastruktura a.s.

Souhlasím s projektovou dokumentací na akci " Vlkava – obnova výtlačného řadu", zaslano elektronicky při dodržení podmínek platného "Vyjádření o existenci SEK" č.j. 0756524/17 ze dne 31.10.2017.

V Praze dne 10.11. 2017


Česká telekomunikační infrastruktura a.s.
Olšanská 2681/6
130 00 Praha 3
DIČ: CZ04084063


Martin Sojka

Specialista provozu sítě - správce

► **Česká telekomunikační infrastruktura a.s.**

Olšanská 2681/6 13000 Praha 3

m: +420 602372811

martin.sojka@cetin.cz

ČR – Hasičský záchranný sbor Středočeského kraje

územní odbor Mladá Boleslav

Adresa: Laurinova 1370, 293 05 Mladá Boleslav

Tel.: 950 861 011

Fax: 950 861 241

E-mail: spisovna.mb@sck.izscr.cz

Ev. č. MB - 1088 - 2/2017/PD

Mladá Boleslav 13. 10. 2017

Počet listů: 1

Příloha: 1/PD

Ing. Evžen Kozák s.r.o.
Koryta 29
294 11 Loukov

Závazné stanovisko dotčeného orgánu na úseku požární ochrany

(Vyřizuje: nrap. Jiří Bílek, tel.: 950 861 237, e-mail: jiri.bilek@sck.izscr.cz)

Místo stavby : Vlkava, Loučenská ul.
Název stavby : Vlkava - obnova výtlačného řadu
Stavebník : Vodovody a kanalizace Mladá Boleslav, a.s., Čechova 1151, 293 01 Mladá Boleslav
Předložená dokumentace : ke stavebnímu povolení
Zpracovatel PBŘ : ing. Evžen Kozák – ČKAIT - 0000253

Hasičský záchranný sbor Středočeského kraje jako dotčený orgán dle ustanovení § 26 odst. 2 písm. b) a ustanovení § 31 odst. 1 písm. b) zákona č. 133/1985 Sb., o požární ochraně, ve znění pozdějších předpisů (dále jen „zákon o PO“), posoudil výše uvedenou dokumentaci **předloženou dne: 25. 9. 2017** a k této vydává v souladu s ustanovením § 31 odst. 4 zákona o PO a dále dle ustanovení § 149 odst. 1 zákona č. 500/2004 Sb., správního řádu ve znění pozdějších předpisů

souhlasné závazné stanovisko.

Odůvodnění

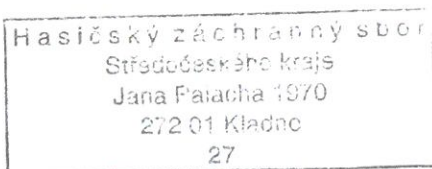
Posouzená dokumentace splňuje obsahové náležitosti v souladu s ustanovením § 41 vyhlášky č. 246/2001 Sb., o požární prevenci, ve znění vyhlášky č. 221/2014 Sb. Z obsahu posouzené dokumentace vyplývá, že jsou splněny požadavky požární bezpečnosti staveb dané vyhláškou č. 23/2008 Sb., o technických podmínkách požární ochrany staveb, ve znění vyhlášky č. 268/2011 Sb.


Poučení

V souladu s ustanovením § 46 odst. 3 vyhlášky o požární prevenci si Hasičský záchranný sbor Středočeského kraje jeden výtisk požární bezpečnostního řešení ponechává ve své dokumentaci.

K případným změnám proti posouzené projektové dokumentaci je třeba vyžádat si nové závazné stanovisko z hlediska požární ochrany.

Proti obsahu závazného stanoviska nelze podat samostatné odvolání. Odvolání lze podat prostřednictvím správního orgánu, který vydal rozhodnutí ve věci, která je předmětem řízení, a to ve lhůtě stanovené v příslušném rozhodnutí.




plk. Ing. Jan Hadrbolec
ředitel územního odboru
rada

OBEC VLKAVA

Boleslavská č.p.147, 294 43 Čachovice

telefon: 326 307 607

Ve Vlkavě dne 6. 10. 2017

č. j. 678/2017

Věc: Stanovisko k akci Vlkava – obnova výtlačného řádu

Obec Vlkava obdržela dne 1. 10. 2017 Vaši žádost o vyjádření k ohlášení udržovacích prací ke stavbě Vlkava – obnova výtlačného řádu.

Tímto Vám sděluji, že obec Vlkava nemá námitky proti provedení výše uvedené stavby.

Tomáš Daněk

starosta

OBEC VLKAVA
BOLESLAVSKÁ Č.P. 147
294 43 ČACHOVICE

Ing. Evžen Kozák, s. r. o.

Koryta 29

Loukov, 294 11



Obec Čachovice

Polní 48, 294 43 Čachovice

Tel: 326 307 618, www.cachovice.cz, cachovice@centrum.cz

Ing. Evžen Kozák s.r.o.
Koryta 29
294 11 Loukov

Čachovice 3.10.2017

Č. j.: 476/2017

Vyjádření obce k projektové dokumentaci

Obec Čachovice souhlasí se stavbou **Vlkava – obnova výtlačného řadu**. Investorem jsou Vodovody a kanalizace Mladá Boleslav a.s.. Jedná se o výměnu stávajícího výtlačného řadu a přepojení vodovodních přípojek.

Jitka Sluková
starostka obce Čachovice



TELEFON 495 088 111
FAX 495 407 452
E-MAIL labe@pla.cz
IČ 70890005
DIČ CZ70890005
Bankovní spojení: ČSOB Hradec Králové
č.ú. 103914702/0300
IBAN CZ6103000000000103914702
Obchodní rejstřík: spis. zn. A. 9473 vedená
u Krajského soudu v HK

Ing. Evžen Kozák
Koryta 29
294 11 Loukov

VÁŠ DOPIS Č.J. / ZE DNE

ČÍSLO JEDNACÍ
PVZ/17/41554/Vg/0

VYŘIZUJE/LINKA
Ing. Radka Voglová/666

HRADEC KRÁLOVÉ
27.10.2017

Vlkava – obnova výtlačného řadu

Dne 26.9.2017 jsme obdrželi Vaši žádost o stanovisko k dokumentaci na výše uvedenou akci. Podle předložené dokumentace se jedná o výměnu potrubí v trase stávajícího výtlačného řadu, včetně přepojení stávajících vodovodních přípojek. Obnova je navržena v extravilánu obce Vlkava podél silnice směr Loučeň.

Stavba se nachází ve vodním útvaru HSL_1660 - Vlkava od pramene po ústí do Labe, na souřadnicích (S-JTSK) Y: 701533, X: 1027787.

K navrhovanému záměru vydáváme následující **stanovisko správce povodí**:


- a) **Z hlediska zájmů daných § 23a vodního zákona, platným Národním plánem povodí Labe a Plánem dílčího povodí Horního a středního Labe (§ 24 až 26 vodního zákona)** je předmětný záměr možný, protože lze předpokládat, že jeho realizací nedojde ke zhoršení stavu dotčeného vodního útvaru, a že záměr nebude mít za následek nedosažení dobrého stavu dotčeného vodního útvaru.

Toto hodnocení vychází z posouzení souladu předmětného záměru s výše uvedenými platnými dokumenty.

- b) **Z hlediska dalších zájmů sledovaných vodním zákonem** souhlasíme s navrženým záměrem bez připomínek.

Toto stanovisko, které je podkladem pro vydání rozhodnutí nebo jiného opatření vodoprávního nebo jiného správního úřadu, nebo samosprávného orgánu, platí 2 roky od data jeho vydání, pokud v této době nebylo využito pro vydání platného rozhodnutí nebo jiného opatření správními nebo samosprávnými orgány.

Povodí Labe,
státní podnik
Víta Nejedlého 951
500 03 HRADEC KRÁLOVÉ
(7)


Mgr. Petr Ferbar
vedoucí odboru
péče o vodní zdroje

Příloha: PD

KRAJSKÁ HYGIENICKÁ STANICE
STŘEDOČESKÉHO KRAJE SE SÍDLEM V PRAZE

Váš dopis zn.:
Ze dne: 22. září 2017

Ing. Evžen Kozák s.r.o.
Koryta 29
294 11 Loukov

Sp. zn.: S-KHSSC 53915/2017
Č. j.: KHSSC 53915/2017

Vyřizuje: Hlaváč, DiS.
Tel.: 326 929 045
E-mail: hok@khsstc-mb.cz

Datum: 11. října 2017

Vlkava – obnova výtlačného řadu - závazné stanovisko k udržovacím pracím

Na základě oznámení stavebníka společnosti Vodovody a kanalizace Mladá Boleslav, a.s., IČO 46356983 na základě plné moci zastoupeného společností Ing. Evžen Kozák s.r.o., IČO 27865193, posoudila Krajská hygienická stanice Středočeského kraje se sídlem v Praze jako dotčený správní úřad podle § 77 odst. 1 zákona č. 258/2000 Sb., o ochraně veřejného zdraví a o změně některých souvisejících zákonů, ve znění pozdějších předpisů (dále jen „zákon“), místně a věcně příslušný dle ustanovení § 10 a 11 odst. 1 písm. b) zákona č. 500/2004 Sb., správní řád, ve znění pozdějších předpisů (dále jen „správní řád“), a § 82 odst. 1 a 2 písm. i) zákona, oznámení o provedení udržovacích prací „Vlkava – obnova výtlačného řadu“ a v souladu s ustanovením § 4 odst. 2 písm. a) zákona č. 183/2006 Sb., o územním plánování a stavebním řádu (stavební zákon), a § 149 odst. 1 zákona č. 500/2004 Sb., správní řád, vydává toto

z á v a z n é s t a n o v i s k o :

S provedením udržovacích prací „Vlkava – obnova výtlačného řadu“

s e s o u h l a s í .

V souladu s § 77 odst. 1 zákona se souhlas váže na splnění těchto podmínek:

1. Po provedení udržovacích prací bude příslušnému orgánu ochrany veřejného zdraví doloženo místopřísežné prohlášení od dodavatele (stavitele) stavby, že pro udržovací práce na vodovodu použil pouze materiály splňující požadavky ustanovení § 5 odst. 1 až 3 zákona č. 258/2000 Sb., o ochraně veřejného zdraví a § 3 vyhlášky č. 409/2005 Sb., o hygienických požadavcích na výrobky přicházející do přímého styku s vodou a na úpravu vody.
2. Po ukončení udržovacích prací bude příslušnému orgánu ochrany veřejného zdraví doložen vyhovující protokol o provedené zkoušce vzorku vody odebrané z ukončení nové části vodovodu; stanovení musí být provedeno minimálně v rozsahu kráceného rozboru dle požadavků přílohy č. 5 vyhlášky č. 252/2004 Sb., kterou se stanoví hygienické požadavky na pitnou a teplou vodu a četnost a rozsah kontroly pitné vody, odběr i rozbor musí být zajištěn odpovídající osobou ve smyslu požadavků § 4 odst. 1 zákona.

Odůvodnění:

Dne 27. září 2017 obdržela Krajská hygienická stanice se sídlem v Praze žádost o vydání závazného stanoviska k udržovacím pracím na akci „Vlkava – obnova výtlačného řadu“.

Stavba řeší obnovu vodovodního řadu LT DN 125 od vodojemu po okraj zástavby obce Vlkava v ulici Loučenská. Nové potrubí bude použito LT DN 150 v celkové délce 1072,1 m – trasa od pozemku parc. č. 85/7 až po pozemek 85/1 k.ú. Vlkava. V trase budou umístěny dvě sestavy hydrantů s funkcí kalníku a vzdušníku.

Podmínka č. 1 tohoto závazného stanoviska vyplývá z ustanovení § 5 odst. 11 zákona.

Podmínka č. 2 tohoto závazného stanoviska vyplývá z ustanovení § 4 odst. 1 zákona a § 4 odst. 2 písm. a) vyhlášky č. 252/2004 Sb., kterou se stanoví hygienické požadavky na pitnou a teplou vodu a četnost a rozsah kontroly pitné vody.

Podkladovou dokumentaci máte k vyzvednutí na podatelně KHS Stř. kraje, ÚP Mladá Boleslav, Bělská 151, Mladá Boleslav, žádáme Vás o její vyzvednutí do 4 měsíců od obdržení stanoviska. Pokud se tak nestane, bude PD skartována.

Bc. Eva Jouklová
ved. odd. hygieny obecné a komunální
pro okres Mladá Boleslav

Rozdělovník
Adresát – datovou schránkou
KHS - ÚP Mladá Boleslav – HOK a.a.



PRO SPOLEČNÉ ZÁJITKY

Vyřizuje: Dundáček Petr

E-mail: petr.dundacek@t-mobile.cz

ing. Evžen Kozák s.r.o.
Ing. Evžen Kozák
č.p.29
29411 Koryta

Naše značka: E38012/17

V Praze dne: 31.10.2017

**Vyjádření a stanovení podmínek pro udělení souhlasu s umístěním stavby v ochranném pásmu
sítě technické infrastruktury (TI) společnosti T-Mobile Czech Republic a.s.**

Vydané podle § 101 ZÁKONA Č. 127/2005 Sb., o elektronických komunikacích a o změně některých souvisejících zákonů (zákon o elektronických komunikacích – dále jen ZEK), ve znění pozdějších předpisů a §161 zákona č. 183/2006 Sb., o územním plánování a stavebním řádu (stavební zákon) či dle dalších příslušných právních předpisů

Věc: Vlkava – obnova výtlačného řadu

Stupeň: Jiný důvod

Na základě předložených projektových podkladů dáváme **souhlasné stanovisko k vydání Územního souhlasu / rozhodnutí (Stavebního povolení) a následně souhlas s realizací stavby.**

Dle předložených dokladů nedojde ke kolizi s technickou infrastrukturou společnosti **T-Mobile Czech Republic a.s.**

Toto stanovisko má platnost 1 rok.

Vydané stanovisko nelze prodloužit. Po uplynutí platnosti zadejte žádost o nové stanovisko.

T-Mobile
T-Mobile Czech Republic a.s.
Tomíčkova 2144/1
140 00 Praha 4
IČ 649 49 681, DIČ CZ64949681

Ochrana sítí

Technologický úsek



Příloha č. 1

Rekapitulace žádosti o vyjádření k existenci sítě elektronických komunikací

Číslo žádosti: E38012/17
Název stavby /akce: Vlkava – obnova výtlačného řadu
Datum podání žádosti: 31.10.2017
Důvod žádosti: Jiný důvod
Popis jiného důvodu žádosti: Spojené územní a stavební řízení
Poznámka:

Žadatel

Firma / organizace: ing.Evžen Kozák s.r.o.
IČ: 27865193
DIČ:
Kontaktní osoba: Ing. Evžen Kozák
Adresa: č.p.29
Město / obec: Koryta
PSČ: 29411
Stát:
E-mail: biciste.vaclav@email.cz
Telefonní číslo: 604447166

Stavebník

Firma / organizace: Vodovody a kanalizace Mladá Boleslav, a.s.
Kontaktní osoba: Ing. Tomáš Žitný
Adresa: Čechova č.p.1151
Město / obec: Mladá Boleslav
PSČ: 29322
Stát:
E-mail: biciste.vaclav@email.cz
Telefonní číslo: 604447166

Stavba

Výška nad terénem (metry): 0 m
Projektant:
Druh stavby: Ostatní
Hodnota projektu:
Měsíc zahájení stavby:
Měsíc ukončení stavby:

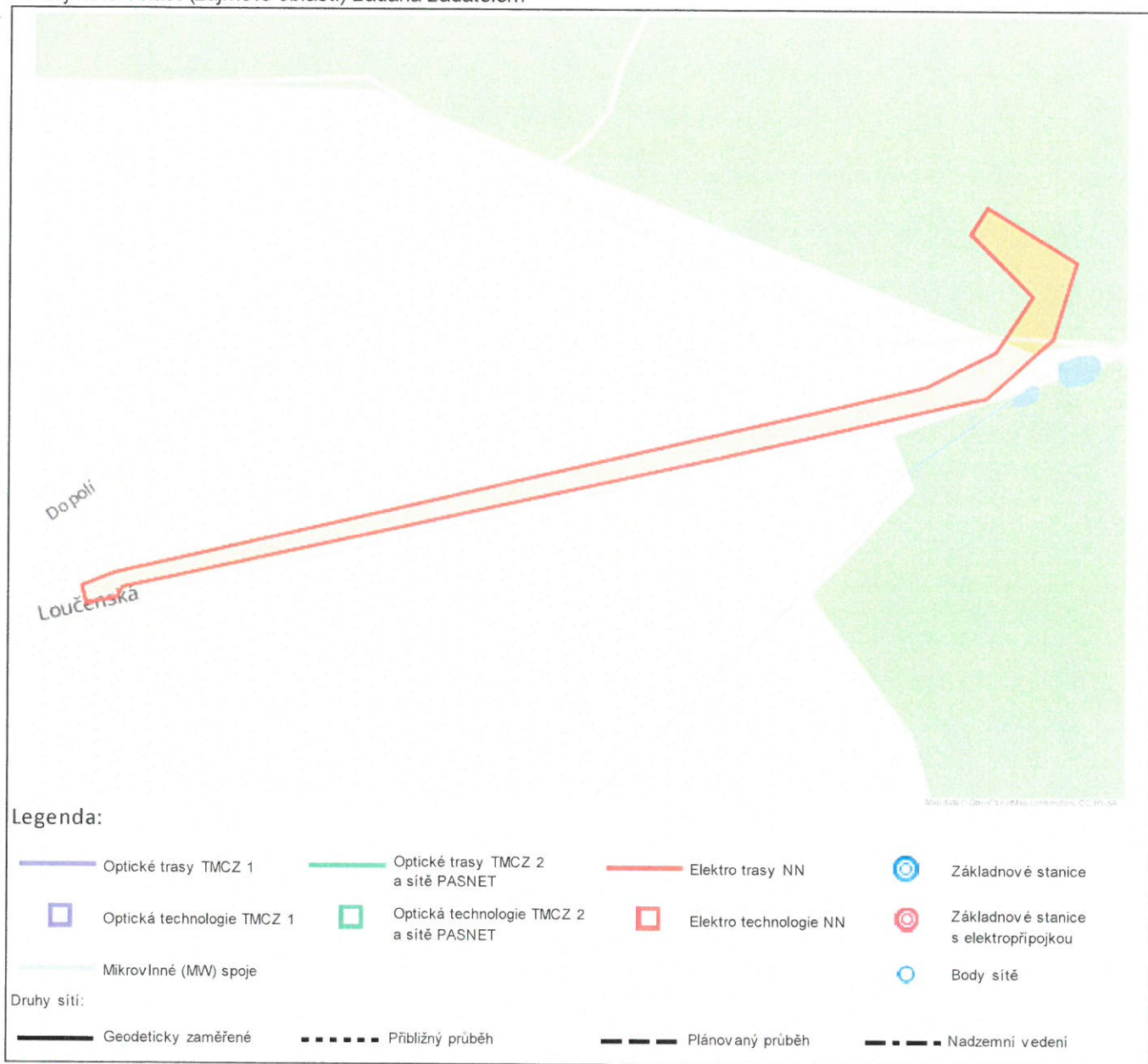
Odeslání stanoviska

E-mail: biciste.vaclav@email.cz

Příloha č. 2

Situační plánek

Zájmová oblast (zájmové oblasti) zadaná žadatelem



Geometrie zájmové oblasti (zájmových oblastí) žádosti ve formátu WKT a souřadnicovém systému S-JTSK. Zkopírováním textu lze geometrii zobrazit v jakémkoli softwaru podporujícím formát WKT.

POLYGON((-701548.7312 -1027776.7625,-701546.8791 -1027794.3572,-701517.2458 -1027792.5052,-701510.7635 -1027783.2447,-701153.3114 -1027751.7593,-700938.4697 -1027733.2385,-700667.1395 -1027707.3093,-700597.6864 -1027659.1552,-700566.201 -1027589.702,-700643.9885 -1027526.7312,-700662.5093 -1027549.8822,-700611.577 -1027616.5572,-700653.2489 -1027664.7114,-700722.702 -1027689.7145,-701515.3937 -1027768.4281,-701548.7312 -1027776.7625))

ing.Evžen Kozák s.r.o.
Evžen Kozák
Koryta 29
294 11 Koryta



V Praze, 31.10.2017

Naše zn.: **MW000007181860401**

Věc: vyjádření k žádosti k akci "**Vlkava – obnova výtlačného řadu**"

Sdělujeme Vám, že společnost Vodafone Czech Republic a.s., se sídlem Praha 5, náměstí Junkových 2, IČ: 25788001, zapsaná dne 13.8. 1999 v obchodním rejstříku vedeném Městským soudem v Praze pod spisovou značkou B.6064 na základě předložené dokumentace ze dne **31.10.2017**

souhlasí s realizací projektu.

Ve vámi zadaném zájmovém území a v uvedené výšce (výška stavby: 0 m, výška jeřábu: 0 m) se nenachází žádné podzemní ani nadzemní vedení naší společnosti.

Platnost vyjádření je **1 rok** od data vydání.

S pozdravem

v.z. Kateřina Rendeková
Vodafone Czech Republic a.s.
Náměstí Junkových 2
155 00 Praha 5


Vodafone Czech Republic a.s.
náměstí Junkových 2, 155 00 Praha 5
IČO: 25788001, DIČ: CZ25788001
tel.: 775 971 111, fax: 775 971 92
-50-

Tel.: 775 012 026
E-mail: west@vodafone.cz

Seznam příloh/přiložených souborů:

Zadost_MW000007181860401.pdf



VOJENSKÉ LESY A STATKY ČR, s.p.

Divize Mimoň

Váš dopis zn.:

Ze dne:

Č.j.:

Vyřizuje:

Ing. Pavel Munzar

Tel.:

487 805 617, 736 528 966

Fax.:

E-mail:

Pavel.munzar@vls.cz

Datum:

4.10.2017

Ing. Evžen Kozák s.r.o.
Koryta 29
294 11 Loukov

Věc: Vyjádření k žádosti

Organizace VLS ČR s.p., divize Mimoň nemá námitek s realizací stavby „Vlkava vodojem - obnova výtlačného řadu“ na pozemcích PUPFL p.č. 464/1 a 464/3 v k.ú. Vlkava. K výstavbě na lesních pozemcích je dále nutno zajistit následující:

1. souhlas Vojenského lesního úřadu Praha Tychonova 1, 160 01 Praha 6 Dejvice
2. při stavbě na lesních pozemcích bude stavebník dodržovat základní povinnosti ochrany pozemků určených k plnění funkcí lesa v ustanoveních §13 odst. 2 a 3 Lesního zákona 289/1995 Sb.
3. zahájení stavební činnosti v ochranném pásmu lesa oznámí investor stavby na Lesní správě Lipník. - Ing. Vladimír Prokop tel. 326 307 685.
4. vlastník staveb na pozemcích v k.ú. Vlkava bere na vědomí že, dle § 15 zákona č. 289/1995 Sb. o lesích, že pro stavbu vodovodního řadu musí dojít k trvalému vynětí pozemků z PUPFLu. Rozsah, způsob opatření a částku za trvalé odnětí lesního porostu a předčasné vytěžení lesního porostu stanoví orgán státní správy lesů - Vojenský lesní úřad Praha.
5. Vzhledem ke stavebnímu zásahu do pozemků ve správě VLS je dále nutno sjednat sepsání smlouvy o věcném břemeni s Ing. Soňovu Vohankovou ze státního podniku VLS ČR Praha tel. 220 405 183.
6. Tímto také povolujeme příjezd do prostoru stavby po příjezdové komunikaci na p.č. 464/1 v k.ú. Vlkava.


Ing. Roman Vohradský
ředitel divize VLS Mimoň

Vyhotoveny 2 výtisky :

výt. č.1 – adresát

výt. č.2 – Spisovna



VOJENSKÉ LESY A STATKY ČR, s.p.
divize MIMOŇ
Nádražní 115
471 24 Mimoň



Ing. Evžen Kozák s.r.o.
Koryta 29
294 11 Loukov

Vás dopis značky/ze dne

Naše značka
6413/17/KSUS/MHT/PEC

Vyřizuje/telefon
Pecina 736623708

Praha
5.10.2017

Věc: Vyjádření „Vlkava – obnova výtlačného řadu“

Na základě předložené projektové dokumentace stavby „Vlkava - obnova výtlačného řadu“, Krajská správa a údržba silnice Středočeského kraje souhlasí s prováděním údržbových prací v ochranném pásmu silnice III/27511 při výměně potrubí ve stávající trase výtlačného řadu a přepojením stávajících vodovodních přípojek.

Případné poškození silničního tělesa – silničních pozemků bude zhotovitelem stavby uvedeno do původního stavu.

S pozdravem

Krajská správa a údržba silnic
Středočeského kraje, příspěvková organizace
Zborovská 11 150 21 Praha 5
Č.Ú. 00066001 DIČ: CZ00066001

Lenka Chmelová
vedoucí TSU – oblast Mnichovo Hradiště

V o j e n s k ý l e s n í ú ř a d

Tychonova 1, Praha 6, PSČ 160 01, datová schránka hjyaavk

Č.j. : SpMO 39979/2017-4707/2

V Praze dne 7. listopadu 2017

Výtisk č. 1

Počet listů: 2

Přílohy neutajované: 1/1

Ing. Evžen Kozák, s.r.o.
Koryta 29

294 11 Loukov

Věc: Souhlas se záměrem: „ Vlkava vodojem – obnova výtlačného řadu“ v k.ú. Vlkava, okres Mladá Boleslav.

Z Á V A Z N É S T A N O V I S K O

V ý r o k :

Vojenský lesní úřad (VLsÚ), jako orgán státní správy lesů ve vojenských lesích podle ustanovení § 47 odst. 2 zákona č. 289/1995 Sb., o lesích a o změně a doplnění některých zákonů (lesní zákon), ve znění pozdějších předpisů, po přešetření a na základě závazného stanoviska VLS ČR, s.p. ze dne 4. října 2017

u d ě l u j e,

podle ustanovení § 14 odst. 2 lesního zákona **souhlas se záměrem „Vlkava vodojem – obnova výtlačného řadu“** k vydání územního rozhodnutí a stavebního povolení na lesních pozemcích p.č. 464/1 a p.č.464/3v k.ú. Vlkava, obec Vlkava, okres Mladá Boleslav.

Souhlas je vázán na splnění následujících podmínek:

1. Dodržovat základní povinnosti ochrany pozemků určených k plnění funkcí lesa, uvedených v ustanovení § 13 odst. 3 lesního zákona.
2. Během stavby nebude poškozován okolní lesní pozemek, na lesní pozemek nebude vyvážen stavební odpad ani výkopová zemina.
3. Během stavby nedojde na lesních pozemcích VLS ČR, s.p. bez jeho vědomí ke kácení nebo poškozování stromů, nebo porušení kořenového systému vzrostlých stromů.
4. Dodržet podmínky uvedené ve stanovisku VLS ČR, s.p. ze dne 4. října 2017

5. Před zahájením stavby požádá investor stavby o odnětí pozemků určených k plnění funkcí lesa. Žádost bude mít náležitosti vyhlášky Ministerstva zemědělství č. 77/1996Sb., o náležitostech žádosti o odnětí nebo omezení a o podrobnostech o ochraně pozemků určených k plnění funkcí lesa. Bez rozhodnutí VLsÚ o odnětí pozemků určených k plnění funkcí lesa nelze na lesních pozemcích zahájit stavební práce.

Odůvodnění :

Dotčené lesní pozemky jsou součástí Lesního hospodářského celku (LHC) Lipník, který obhospodaruje divize VLS ČR s.p. Mimoň. Souhlas se uděluje na základě žádosti pana Ing. Evžena Kozáka, s.r.o., se sídlem Koryta 29, 294 11 Loukov, IČ : 275 65 193 ze dne 6.10.2017.

Poučení:


Závazné stanovisko není samostatným správním rozhodnutím, nelze se proti němu odvolat.

Kontaktní osoba: Ing. Ivo Růžička

Telefon: 973 204 082

Fax: 973 204 080

Vedoucí úřadu
Ing. Václav PATERA



Obdrží:

Ing. Evžen Kozák, s.r.o.
Koryta 29

294 11 Loukov

Vojenské lesy a statky ČR, s. p.
divize Mimoň

Nádražní 115
471 24 M i m o ň

Vojenské lesy a statky

Pod Juliskou 1621/5
160 00 Praha 6 - Dejvice

SITUACE DÍL C

PROVIZORNÍ PŘEPOJENÍ NA LT 125
DO DOBY REKONSTRUKCE VODOJEMU
PE 100 SDR 11 d110 - 1.5 m

V1 N3 DLE PROJEKTU VODOJEMU+0.0

Šavraník

464/1

LT DN 150 - 1072,1

V3-55,1

V4-93,6

PROTLAK POD CYKLOSTEZKOU
PE 100 SDR 11 d355 - 6.9 m

V5-137,1

538/3

464/3

V6-170,0

VLKAVA

LOUČEŇ



MAGISTRÁT MĚSTA MLADÁ BOLESLAV



ODBOR ŽIVOTNÍHO PROSTŘEDÍ

Komenského náměstí 61, 293 01 Mladá Boleslav

Č.j.: ŽP – 336.2 – 45400/2017

Datum: 12.10.2017

Ing. Evžen Kozák

Koryta 29

294 11 Loukov

Vlkava – obnova výtlačného řadu p.p.č. 464/1 a 464/3 - žádost o vyjádření

VYJÁDŘENÍ

Dne 25.9.2017 jste odboru životního prostředí Magistrátu města Mladé Boleslavi, se žádostí o vyjádření k ohlášení udržovacích prací, doručil situační výkres obnovy výtlačného řadu v k.ú. Vlkava.

Jedná se o výměnu potrubí stávajícího výtlačného řadu a přepojení stávajících vodovodních přípojek. Umístění a trasa stavby včetně dotčených pozemků vycházejí z přiloženého situačního výkresu.

Investor: Vodovody a kanalizace Mladá Boleslav a.s., Čechova 1151, 293 01 Mladá Boleslav

K předložené žádosti odbor životního prostředí Magistrátu města Mladé Boleslavi vydává toto stanovisko:

Z hlediska zákona č. 254/2001 Sb., o vodách a o změně některých zákonů (vodní zákon), ve znění pozdějších předpisů, vydáváme podle ustanovení § 104 odst. 9 toto závazné stanovisko:

S předloženým záměrem souhlasíme při splnění následující podmínky:

Nedojde-li při obnově vodovodního řadu ke zvětšení dimenze potrubí, výškové či směrové změně trasy potrubí, nejedná se podle ustanovení § 55 vodního zákona o vodní dílo a investorovi postačí k obnově vodovodu ohlášení udržovacích prací. Ohlášení bude doloženo v souladu s vyhláškou č. 432/2001 Sb., ve znění pozdějších předpisů.

Vyřizuje: Ing. Němcová, tel. 326716213

Z hlediska zákona č. 334/1992 Sb., o ochraně zemědělského půdního fondu, ve znění pozdějších předpisů - souhlas s dočasným odnětím půdy ze zemědělského půdního fondu po dobu výstavby není třeba (§9 odst. 2 písm. d) zákona) - nezemědělské účely na dobu kratší jednoho roku, je-li termín zahájení nezemědělského využití písemně oznámen (formulář QF OŽP-03-28 zasíláme v příloze). Celkový situační výkres si orgán ochrany zemědělského půdního fondu ponechává pro svoji potřebu.

Vyřizuje: Šorejšová, tel. 326716142

Magistrát města Mladá Boleslav
Odbor životního prostředí
Oddělení ochrany půdy, lesa, ovzduší a odpadů

Oznámení odnětí zemědělské půdy ze zemědělského půdního fondu k nezemědělským účelům po dobu kratší než jeden rok včetně doby potřebné k uvedení zemědělské půdy do původního stavu podle §9 odst. 2 písm. d) zákona 334/1992 Sb., o ochraně zemědělského půdního fondu, ve znění pozdějších předpisů.

Oznamuji **zahájení nezemědělského využívání zemědělské půdy – datum¹:**.....

na pozemcích zemědělského půdního fondu:

katastrální území:

parcelní čísla:

celková výměra (ha):

konkrétní účel:.....

nezemědělské využívání bude ukončeno, včetně uvedení zemědělské půdy do původního stavu nejpozději do – datum:.....

Vlastník/jiná osoba, která je oprávněna zemědělskou půdu k nezemědělským účelům užívat²:

Jméno a příjmení (název):

Bydliště (sídlo):

Datum narození (IČ):.....

.....
datum

.....
podpis (razítko)

¹ oznamovací povinnost je nejméně 15 dní před zahájením nezemědělského využívání – nesplnění této povinnosti může vést k přestupku podle §20 odst. 1 písm. c) nebo správnímu deliktu podle §20a odst. 1 písm. c)

² nehodící se škrtněte